

Aprueba "Plan de Desarrollo Comunal", Comuna de Curepto, periodo 2023-2026 /

DECRETO ALCALDICIO N° 3119 /

CUREPTO, 30 DIC. 2022

VISTOS: Estos antecedentes; el Fallo del Tribunal Electoral Séptima Región de fecha 09.06.2021; el Acta de Instalación de Sesión de Concejo Municipal de Curepto de fecha 28.06.2021; el Decreto Alcaldicio N° 2926 de fecha 19.12.2022 que Promulga Acuerdo Concejo y Aprueba Presupuesto Municipal 2023; el Acuerdo N° 03/53 de fecha 12.12.2022, tomado en Sesión Ordinaria N° 53/22 de fecha 12.12.2022 del H. Concejo Municipal de Curepto, que aprueba Plan de Desarrollo Comunal años 2023-2027; la Resolución N° 7.251 del 14.02.08, la Resolución N° 7 del 2019; ambas de la Contraloría General de la República, las facultades que me confiere la Ley N° 18.695 Orgánica Constitucional de Municipalidades y **CONSIDERANDO 1)** Que, dentro de las funciones y atribuciones de la Municipalidad le corresponde elaborar, aprobar y modificar el Plan de Desarrollo Comunal cuya aplicación deberá armonizar con los planes Regionales y Nacionales, **2)** la necesidad de contar con el Plan de Desarrollo Comunal, aprobado y vigente, como herramienta de gestión municipal.

DECRETO:

1. Apruébese "Plan de Desarrollo Comunal" (PLADECO), período 2023-2026, Comuna de Curepto.
2. El PLADECO señalado en el punto anterior, se anexa y forma parte integral del presente decreto.
3. Anótese, Comuníquese, Publíquese y Archívese este decreto con los antecedentes que correspondan para su conocimiento y control posterior.



LUIS E. NAVARRO REYES
SECRETARIO MUNICIPAL

RDV/GIVG/Irh.
DISTRIBUCIÓN:

1. Todas las Unidades Municipales
2. Archivo Secplam
3. Archivo Municipal



RENE A. CONCHA GONZALEZ
ALCALDE



Plan de Desarrollo Comunal
(PLADECO)
2023-2026
Comuna de Curepto



Estimados vecinas y vecinos:

Me permito saludar y comentar que el presente documento, es un instrumento de planificación que permitirá establecer los lineamientos de trabajo de la Ilustre Municipalidad de Curepto en los próximos 4 años, lo cual ha debajo ver las necesidades y problemáticas de los diversos sectores junto con las visiones de como desean que se desarrolle la comuna.

Se realizó un trabajo asociado, en conjunto con la comunidad, dirigentes de distintas organizaciones sociales, comunidad en general y profesionales de la municipalidad, para que, desde el punto de vista y necesidades de los habitantes de Curepto, estampar en este documento llamado Plan de Desarrollo Comunal (PLADECO).

Las diversas participaciones ciudadanas arrojaron inquietudes que en el día a día se buscaran mejorar y dar solución mediante un plan de trabajo con iniciativas y acciones planteadas por las propias direcciones y departamentos municipales, quienes, en base a la encuesta que se tuvo para responder a disposición de la comunidad, desarrollaron los 12 ejes que engloba el PLADECO.

Recalcar que se buscará un desarrollo participativo, inclusivo, sustentable y por sobre todo sostenible en el tiempo, con miras en generar una mayor calidad de vida de cada uno de los vecinos de esta bella comuna. Finalmente, hago el llamado a fortalecer la comunicación entre los vecinos, ser conscientes de que el futuro que deseamos beneficiará a cada generación y destacará a la comuna de Curepto.

RENE ALEJANDRO CONCHA GONZALEZ

ALCALDE

ILUSTRE MUNICIPALIDAD DE CUREPTO

Índice

| | | |
|-------|---|----|
| 1. | Introducción | 6 |
| 2. | Diagnóstico | 8 |
| 2.1. | Demográfico..... | 8 |
| 2.2. | Socioeconómico..... | 10 |
| 2.3. | Territorio | 11 |
| 2.4. | Productivo..... | 14 |
| 2.5. | Social | 18 |
| 2.6. | Salud..... | 20 |
| 2.7. | Educación | 23 |
| 2.8. | Cultura, Patrimonio y Turismo | 25 |
| 2.9. | Gestión interna Municipal..... | 27 |
| 2.10. | Conectividad y tecnología de la información | 27 |
| 2.11. | Medio Ambiente | 29 |
| 2.12. | Seguridad Pública | 30 |
| 2.13. | Emergencia..... | 31 |
| 3. | Misión comunal | 34 |
| 4. | Visión comunal..... | 35 |
| 5. | Ejes estratégicos..... | 36 |
| 5.1. | Levantamiento con Participación Ciudadana..... | 36 |
| 5.2. | Eje estratégico Infraestructura y Conectividad Vial..... | 44 |
| 5.3. | Eje estratégico Infraestructura y Espacios Públicos | 47 |
| 5.4. | Eje estratégico Vivienda, urbanismo y construcción..... | 50 |
| 5.5. | Eje estratégico Servicios básicos | 52 |
| 5.6. | Desarrollo Social, Deporte y Salud..... | 55 |
| 5.7. | Fomento Productivo | 57 |
| 5.8. | Medio Ambiente | 60 |
| 5.9. | Educación, Cultura, Patrimonio e Identidad..... | 62 |
| 5.10. | Conectividad y Tecnologías de la Información | 64 |
| 5.11. | Emergencias | 65 |
| 5.12. | Seguridad Pública | 67 |
| 5.13. | Gestión Interna | 69 |
| 6. | Plan de Seguimiento | 70 |
| | Referencias | 71 |
| | Anexo N°1 | 72 |

Índice de Tablas

| | |
|---|----|
| Tabla 1: Distribución por edad, comuna de Curepto | 8 |
| Tabla 2: Proyección por edad 2022, comuna de Curepto | 8 |
| Tabla 3: Distribución de población por distrito, comuna de Curepto..... | 8 |
| Tabla 4: Descripción vías acceso, comuna de Curepto..... | 12 |
| Tabla 5: Antecedentes Catastro de Bosque (2019), comuna de Curepto..... | 16 |
| Tabla 6: Usuarios INDAP, comuna de Curepto. | 17 |
| Tabla 7: Descripción programa SIRSD-S, comuna de Curepto..... | 17 |
| Tabla 8: Solicitudes subdivisión predial, comuna de Curepto..... | 18 |
| Tabla 9: Distribución de patentes C.I.P.A, comuna de Curepto..... | 18 |
| Tabla 10: Programas y usuarios de Dirección de Desarrollo Comunitario, comuna de Curepto..... | 19 |
| Tabla 11: Distribución de Organizaciones vigentes, comuna de Curepto..... | 19 |
| Tabla 12: Distribución de dependencias de salud, comuna de Curepto. | 20 |
| Tabla 13: Distribución de patologías, comuna de Curepto. | 22 |
| Tabla 14: Matrícula establecimientos educacionales dependientes de Departamento de Educación, comuna de Curepto..... | 23 |
| Tabla 15: Número de docentes por establecimiento dependiente de Departamento de Educación año 2022, comuna de Curepto. | 24 |
| Tabla 16: Sitios de interés turísticos, comuna de Curepto. | 26 |
| Tabla 17: Patrimonio inmaterial y material, comuna de Curepto. | 26 |
| Tabla 18: Ingresos Municipales, comuna de Curepto..... | 27 |
| Tabla 19: Distribución de casos policiales, comuna de Curepto..... | 30 |
| Tabla 20: Distribución de agua mediante camión aljibe municipal..... | 32 |
| Tabla 21: Distribución de agua mediante camión aljibe Delegación Presidencial..... | 32 |

Índice de Gráficos

| | |
|--|----|
| Gráfico 1: Conformación de hogares, comuna de Curepto. | 9 |
| Gráfico 2: Distribución de escolaridad, comuna de Curepto..... | 10 |
| Gráfico 3: Distribución de ingresos, comuna de Curepto. | 11 |
| Gráfico 4: Rubros registrados al 2020, comuna de Curepto..... | 15 |

Índice de Ilustraciones

| | |
|--|----|
| Ilustración 1: Mapa de distribución, comuna de Curepto..... | 12 |
| Ilustración 2: Distribución instalaciones de Departamento de salud, comuna de Curepto.21 | |
| Ilustración 3: Cobertura de señales 3G y 4G al año 2017 | 28 |
| Ilustración 4: Cobertura de internet (2G, 3G y 4G) al año 2022, comuna de Curepto..... | 28 |
| Ilustración 5: Imagen de referencia trámite en línea..... | 29 |

1. Introducción

La Ilustre Municipalidad de Curepto, durante el transcurso del año 2022, se ha comprometido a la actualización del Plan de Desarrollo Comunal correspondiente para los años 2023-2026, lo cual tiene como objetivo, formular una herramienta que permita orientar y guiar los procesos a que busquen satisfacer las necesidades de la comunidad local mediante una revisión de la situación actual, seguida por una planificación de los líneas de acción.

En la Ley N° 18.695, Ley Orgánica Constitucional de Municipalidades (Biblioteca del Congreso Nacional de Chile, 2006) se indica que:

Artículo 7°.- El plan comunal de desarrollo, instrumento rector del desarrollo en la comuna, contemplará las acciones orientadas a satisfacer las necesidades de la comunidad local y a promover su avance social, económico y cultural. Su vigencia mínima será de cuatro años, sin que necesariamente deba coincidir con el período de desempeño de las autoridades municipales electas por la ciudadanía. Su ejecución deberá someterse a evaluación periódica, dando lugar a los ajustes y modificaciones que correspondan.

En todo caso, en la elaboración y ejecución del plan comunal de desarrollo, tanto el alcalde como el concejo deberán tener en cuenta la participación ciudadana y la necesaria coordinación con los demás servicios públicos que operen en el ámbito comunal o ejerzan competencias en dicho ámbito.

Por lo anterior, es que para la elaboración del presente instrumento, se revisó de manera detallada la información solicitada y disponible en las diversas instituciones públicas y/o privadas, lo que permitió una actualización del diagnóstico cuantitativo y visualización de la situación actual, así como también, políticas y programas para la implementación de acciones alineadas con la estrategias de dichos organismos.

A la vez, se realizaron 10 actividades de Participación Ciudadana, de manera presencial, con actores relevantes de diversas áreas de interés, así como comunidad en general, en el sector urbano como rural de la comuna, para posteriormente, ejecutar una encuesta comunal para obtener datos cuantitativos que permitan orientar el levantamiento de necesidades y problemas actuales de la comuna, como también las posibles soluciones.

Es importante destacar que para garantizar el éxito del PLADECO 2023-2026, se requiere que se realice de manera permanente la revisión de las políticas y planes comunales, para que estos estén en concordancia con los logros de los objetivos establecidos para los 12 ejes trabajados, entre los cuales se enmarcan:

- Infraestructura y conectividad vial
- Infraestructura y espacios públicos
- Vivienda, urbanismo y territorios
- Servicios básicos
- Desarrollo social, deporte y salud

- Fomento productivo
- Medio Ambiente
- Patrimonio, educación, cultura e identidad
- Conectividad y Tecnologías de la información
- Emergencia
- Seguridad Pública
- Gestión Municipal

En los últimos años, las necesidades de la comunidad han ido transmutando, desde la búsqueda de entrega de servicios básicos hasta temática como del área ambiental y seguridad pública, lo anterior, dado a que se ha visto reflejado a nivel mundial, que se puede ver afectada una comunidad ante acontecimientos de contingencia relevante. Sin embargo, se requiere que se establezcan lineamientos para direccionar las acciones que la Municipalidad pueda trabajar en base a una búsqueda de la mejora del bienestar de la comuna, de manera permanente.

Finalmente, se establecerá un sistema de control y seguimiento del Plan de Desarrollo Comunal, que permita una puesta en marcha de las indicaciones y estrategias que están incorporadas en la presente herramienta de planificación, dando la oportunidad de monitorear la ejecución y la consecución de los objetivos planteados, entregando a la Municipalidad la posibilidad de revisar de manera interna y con la comunidad, la coherencia entre lo que se planificó y lo que se estará llevando a cabo.

2. Diagnóstico

En primera instancia, se procede a realizar una presentación de la situación actual de diversas variables de la comuna de Curepto, mediante revisión de planes municipales, regionales e información de fuentes secundarias respecto a antecedentes demográficos, sociales, económicos, entre otros.

2.1. Demográfico

La comuna de Curepto, según los datos entregados por Instituto Nacional de Estadística (2017) el CENSO del año 2017, la población de Curepto alcanza los 9.448 habitantes, con una densidad de población de 8,84 km^2 , siendo un 35,9% pertenecientes al área urbana versus el 64,1% que reside el sector rural de la comuna. La población se distribuye en un 51,35% de hombres y 48,65% de mujeres, según los siguientes rangos de edad adjuntados en la **¡Error! No se encuentra el origen de la referencia..**

| Rango Etario | Hombres | Mujeres | Total Comuna |
|---------------|---------|---------|--------------|
| 0 a 14 | 764 | 694 | 1.458 |
| 15 a 29 | 809 | 763 | 1.572 |
| 30 a 44 | 843 | 849 | 1.692 |
| 45 a 64 | 1.508 | 1.284 | 2.792 |
| 65 a 79 | 694 | 702 | 1.396 |
| 80 y más | 234 | 304 | 538 |
| Total Comunal | 4.852 | 4.596 | 9.448 |

Fuente: CENSO, 2017

Adicionalmente, se presenta una estimación poblacional para el 2022 con una disminución del 1,7% en base al año 2017, indicando un aumento de las personas mayores de 65 años, y la respectiva disminución entre el 9,6% y 14,6% para los habitantes ente los 0 a 14 y de 15 a 29 años respectivamente, según lo observado en la Tabla 2.

| Rango Etario | Total Comuna | Proyección Total Comuna 2022 | Variación de población |
|---------------|--------------|------------------------------|------------------------|
| 0 a 14 | 1.458 | 1.318 | -9,6% |
| 15 a 29 | 1.572 | 1.343 | -14,6% |
| 30 a 44 | 1.692 | 1.683 | -0,5% |
| 45 a 64 | 2.792 | 2.709 | -3,0% |
| 65 a 79 | 1.396 | 1.598 | 14,5% |
| 80 y más | 538 | 634 | 17,8% |
| Total Comunal | 9.448 | 9.285 | -1,7% |

Fuente: CENSO, 2017

La distribución de la población según los 11 Distritos Censal se encuentra informado por el Censo del 2017 como se presenta a continuación:

| Distrito Censal | Cantidad |
|-----------------|----------|
| Curepto | 3909 |
| Calpún | 1056 |
| Constantué | 484 |
| Huenchullamí | 480 |
| Coipué | 108 |

| | |
|-----------|------|
| Gualleco | 459 |
| Tabunco | 241 |
| Manzano | 446 |
| Rapilermo | 466 |
| Huaquén | 1356 |
| Hornillos | 443 |

Fuente: CENSO, 2017

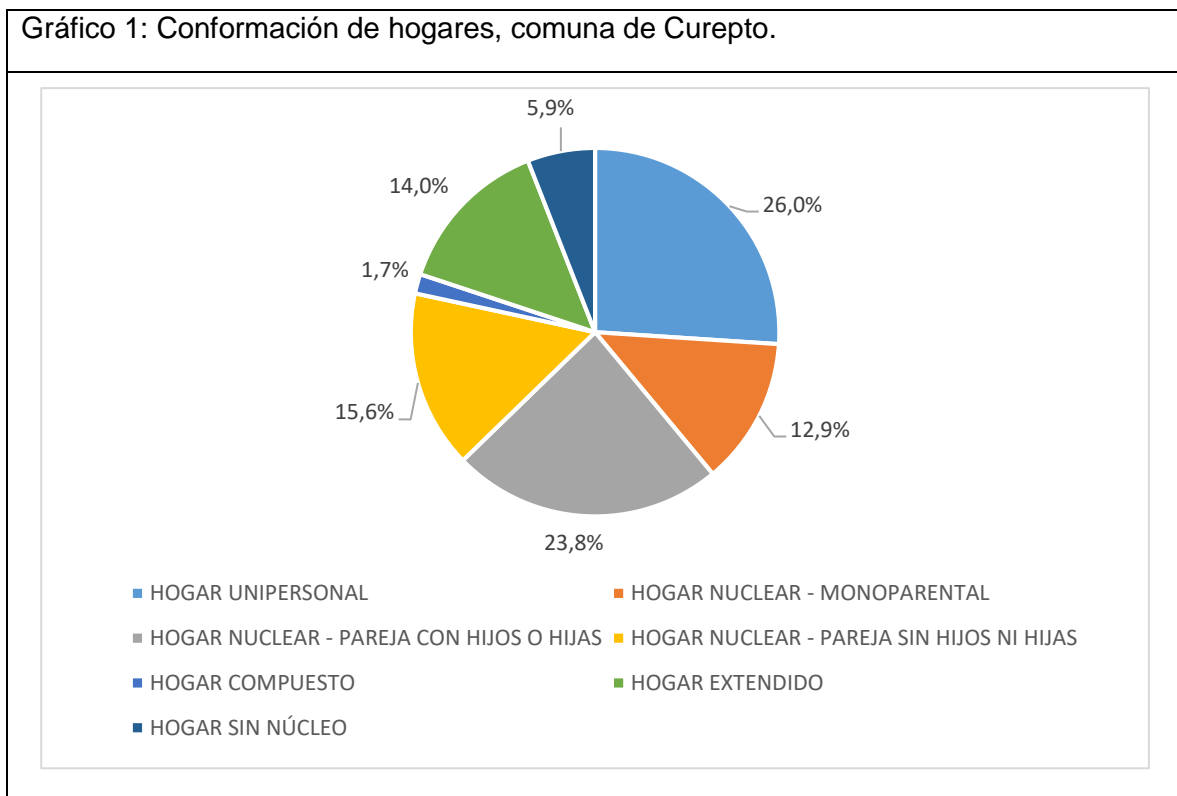
En base Instituto Nacional de Estadística (2017) el un 7% de la población declara sentirse perteneciente a un pueblo originario, dentro de los cuales un 91,8% indica Mapuche, 0,4% Diaguita, Yámara 0,3%, Aymara 0,1% y 7,4% no definido.

Con respecto a la Migración comunal, 9.197 habitantes, correspondiente al 97,3% se declaran como residentes habituales de la comuna, es decir, declara Curepto como el lugar en el que ha estado durante al menos seis meses en el último año o donde tiene intención de permanecer por al menos seis meses. Por otro lado, un alto porcentaje de la población de los residentes corresponde a gente que nació en la comuna, llegando a ser un 81%.

Un número de 12 personas indica residir en la comuna y haber nacido en otro país, siendo los países de origen: Perú, Venezuela, Haití, Europa, Asia y otros países de América Latina.

En relación al número de hogares, la comuna registra 3.618 según INE, destacando un 26% los hogares conformados por solo una persona, seguido por hogares nuclear parejas con hijos correspondiente al 23,8% y hogar nuclear parejas sin hijos con un 15,6%, indicado en el siguiente gráfico.

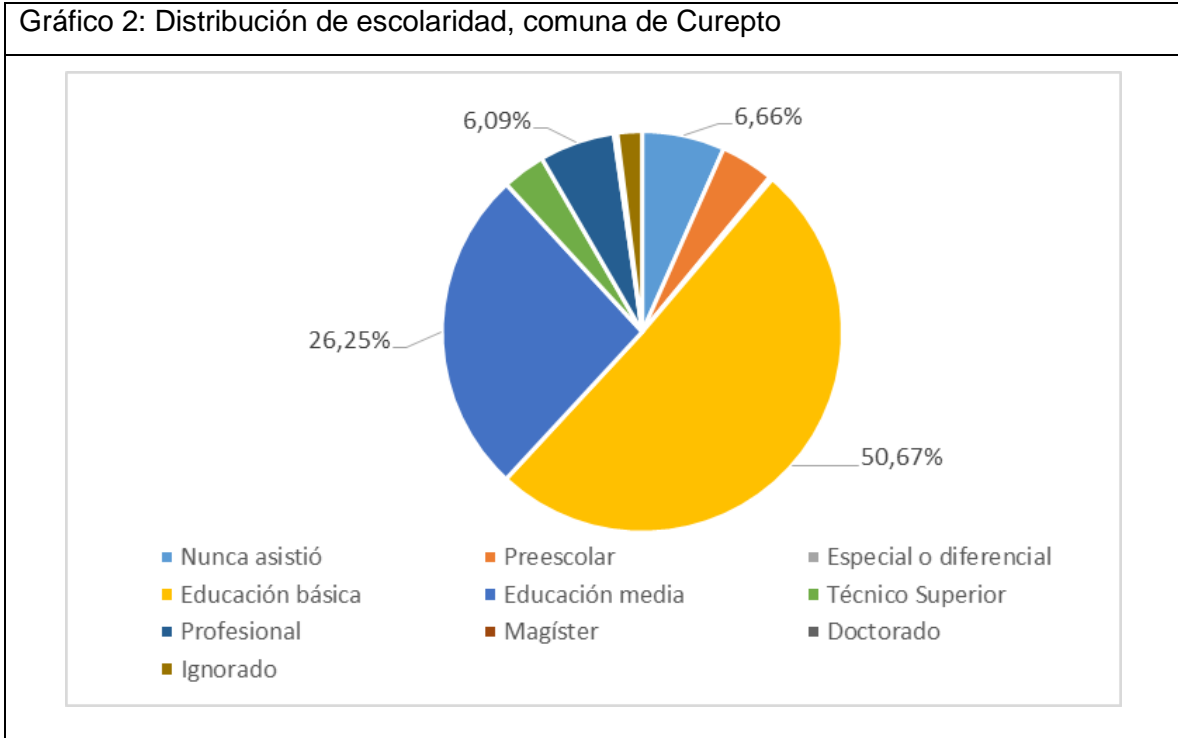
Gráfico 1: Conformación de hogares, comuna de Curepto.



Fuente: CENSO, 2017

Según datos de la Gráfico 2, un alto porcentaje de los habitantes de la comuna tiene un bajo nivel de escolaridad, concentrándose fuertemente en el nivel básico. Estas cifras son preocupante dado que solo el 14,4% de la población es menor a 15 años, y que principalmente la escolaridad del jefe de hogar es en promedio 7,2 años, generando alfabetismo en materias culturales y sociales en los ciudadanos de la comuna.

Gráfico 2: Distribución de escolaridad, comuna de Curepto

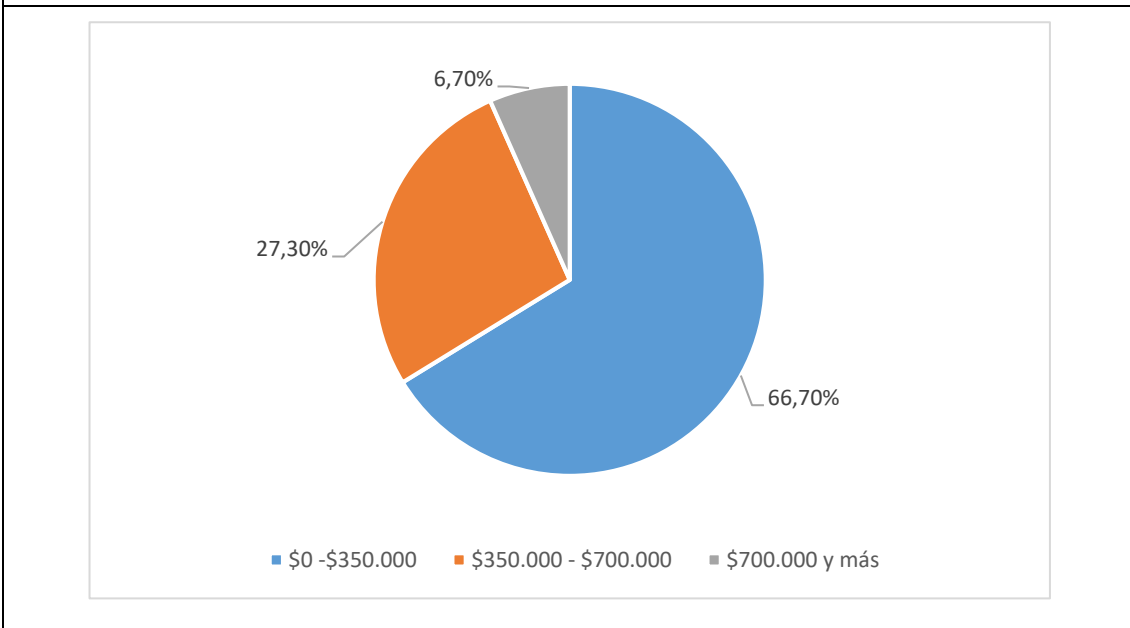


Fuente: CENSO, 2017

2.2. Socioeconómico

Según lo informado por el Instituto Nacional de Estadística (2017), el 45% de los habitantes declara trabajar, distribuyendo los ingresos según se indican en el Gráfico 3, concentrando un 66,7% entre un rango de ingresos máximo \$350.000, lo que puede estar relacionado a la baja escolaridad de lo comuna, limitando las opciones de empleo con rangos mayores de ingresos.

Gráfico 3: Distribución de ingresos, comuna de Curepto.



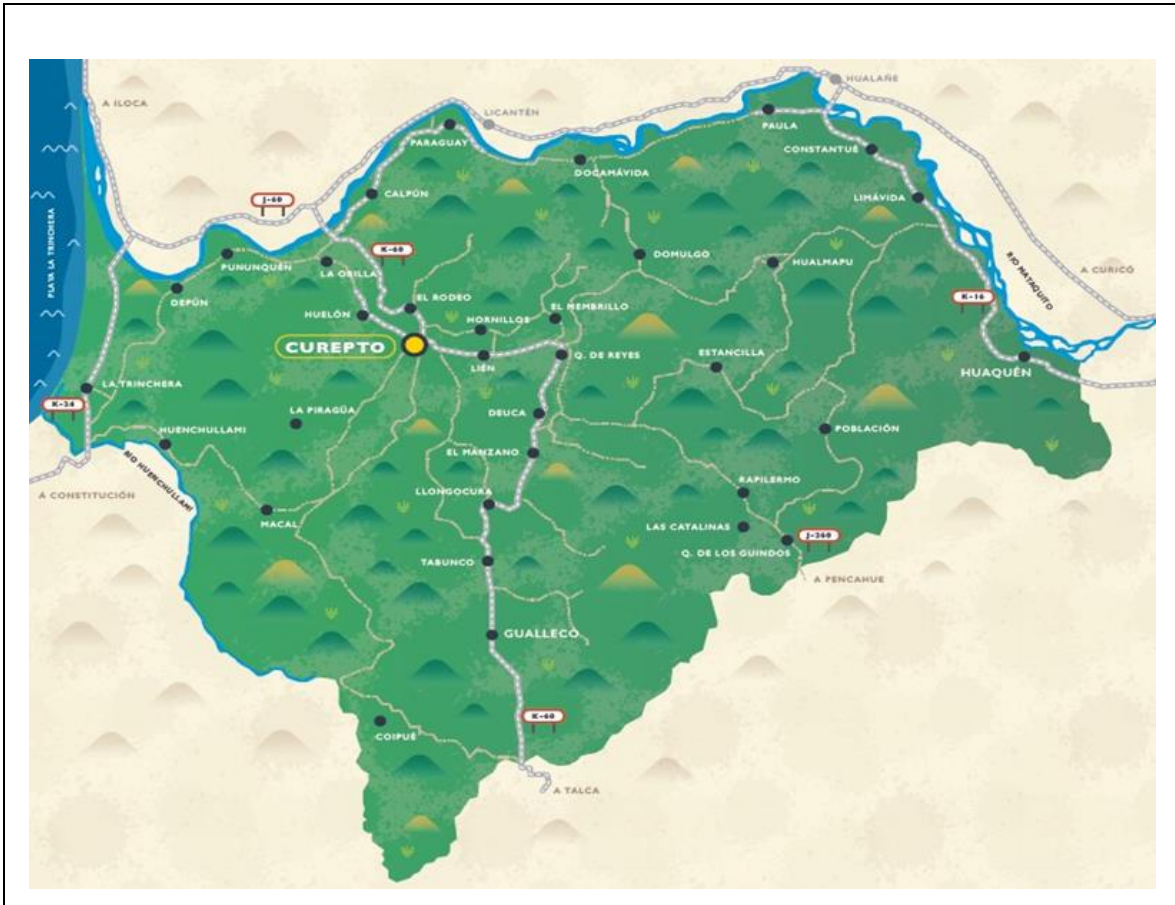
Fuente: CASEN, 2017

2.3. Territorio

La comuna de Curepto se encuentra ubicada en la Región del Maule, en la provincia de Talca. Curepto limita al norte con el Río Mataquito y la provincia de Curicó; al sur, con la comuna de Constitución y el Río Huenchullami; al oriente, con la comuna de Pencahue; y al poniente, con el Océano Pacífico. Posee una superficie de 1.073,8 km², lo cual corresponde a un 3,5% del territorio regional. Se encuentra a 74 Km. al oeste de la ciudad de Talca, capital región, siendo su ubicación a nivel de los 35°06' latitud sur y 72°01' longitud oeste, con una proximidad de unos 16 Km. en línea recta al litoral. Su altura media, por otra parte, es de 10 m.s.n.m.

Su conformación geográfica, presenta las áreas planas de menores pendientes abiertas hacia la cuenca del Río Mataquito y se cuenta con una amplia área de la Cordillera de la Costa degradada con fuerte erosión generada por la actividad forestal.

Ilustración 1: Mapa de distribución, comuna de Curepto.



Fuente: Elaboración Municipal

La Ruta K-60 es la principal vía de acceso a la comuna. Esta vía comunica la ciudad de Talca con la comuna de Curepto, atravesando de extremo a extremo, y terminando en el puente Lautaro que cruza el río Mataquito.

Otra vía de importancia es la K-16 que conecta el borde norte de la comuna, por la ribera sur del Río Mataquito, comunicando poblados pertenecientes a la comuna pero tan distantes entre sí, como lo son es el sector de Calpún con la localidad de Huaquén.

La red de caminos, considerando sólo las distancias entre el centro urbano de la comuna y las Postas de Salud Rural, se extienden por 395 kms, en su mayoría camino de tierra, con un 30% en estado regular y un 70% en malas condiciones. En estos caminos se deben atravesar puentes de madera, badenes, esteros, ríos, cerros, cumbres y senderos.

A continuación se detallan las vías más importantes para acceder a la comuna de Curepto:

| Tabla 4: Descripción vías acceso, comuna de Curepto | | | | |
|---|---|--------------|----------------|--------|
| Acceso | Ruta | Materialidad | Extensión (Km) | Estado |
| Norte | K-60 (A Curepto por el Rodeo) | Asfalto | 10 | Bueno |
| | K-60/K-24/K-278 (A Curepto por Huelón) | Asfalto | 11 | Bueno |

| | | | | |
|-------------|------------------------------------|------------------|----------|------------------|
| Nororiente | K-16/ K-60(desde Paula a Curepto) | Asfalto | 40 | Bueno |
| Suroriente | K-60 (Pencahue- Curepto) | Asfalto | 33 | Bueno |
| | K-260(Botalcura- Curepto) | Ripio | 29 | Regular |
| Surponiente | K-24 | Asfalto Ripio | 10 11 | Bueno Regular |
| | K-278 | Asfalto | 9 | Bueno |

Fuente: Elaboración Municipal

- Acceso nororiente: Hualañé – Curepto

Alternativa de acceso por la ruta J-60 desde Hualañé cruzando el río Mataquito por el Puente Paula y luego por la ruta K-16 al Poniente hasta Curepto. La ruta K-16 se extiende paralela a la ribera Sur del río Mataquito, el camino es de asfalto, con un ancho entre 7 m. y 10 m., se presenta en buenas condiciones y tiene una extensión de 39 Km. desde sector Paula a Curepto incluido el tramo de la ruta K-60.

- Acceso norte: Licantén- Curepto

Alternativa de acceso a la Comuna de Curepto desde el Norte (Iloca/ Licantén) por ruta J-60, cruzando el Puente Lautaro a la altura de la localidad de Lora. Cruzando el Puente hasta la localidad de Curepto existe un camino de asfalto con un ancho de 7 m. a 10 m. y una extensión de 10 kilómetros considerados desde el puente Lautaro a Curepto. El camino se encuentra en buenas condiciones.

- Acceso suroriente: Botalcura – Rapilermo - Curepto.

Alternativa de acceso desde el oriente por camino Botalcura-Rapilermo, hasta bifurcación Rapilermo con Ruta K-60, luego por esta última al Poniente. Camino de material estabilizado, en buenas condiciones, ancho entre 7 m. y 10 m. El camino tiene una extensión de 29 kilómetros entre Botalcura y el cruce con la ruta K-60.

- Acceso suroriente: Pencahue-Curepto.

Principal acceso a la comuna de Curepto desde Talca, por ruta K-60. Camino asfaltado, ancho aproximado entre 7 m. a 10 m., en buenas condiciones con una extensión de 77 kilómetros desde Talca a Curepto.

- Acceso Surponiente: Constitución-La Trinchera-Curepto.

Desde Constitución hasta el sector La Trinchera por ruta M-24-K. El camino se presenta asfaltado en una extensión de 42 kilómetros y se encuentra en buenas condiciones con un ancho de calzada de 7 metros. La ruta es utilizada principalmente por la industria forestal como paso desde Constitución a Licantén.

Desde el Sector La Trinchera hasta sector Depún el camino se presenta ripiado en una extensión de 11 km. y desde Depún a Curepto se encuentra asfaltado, en buenas condiciones con una extensión de 14 kilómetros y un ancho entre los 7 y 10 metros.

- Acceso Surponiente: Constitución-Putú- Coipué-Ruta K-60

Desde Constitución hasta el sector Putú por ruta M-24-K. Tramo asfaltado de 20 Kilómetros en buen estado.

Luego, desde sector Putú hasta la localidad de Coipué por Ruta K-68-M. La ruta se encuentra ripiada, en buenas condiciones, con ancho entre 7 m. y 10 m. y una extensión de 36 kilómetros hasta la intersección con la ruta K-60, sector Gualleco.

El eje vial es el que estructura la red caminera comunal, complementada por caminos rurales, en la mayoría de los casos con carpeta de ripio, tierra y asfalto, en dispares condiciones. El deterioro constante de los caminos vecinales en los sectores rurales, es una problemática latente, considerando el alto tráfico de empresas forestales y sus faenas en la comuna.

El principal medio de transporte de la comunidad rural hacia lo urbano es por locomoción colectiva de acuerdo a sus horarios y días; el resto del tiempo se realiza a través de vehículo de particulares.

También de manera esporádica existe una empresa de transporte que brinda servicios regulares de transporte público a través de una flota de mini buses que se salen desde y hacia la capital regional. En época estival las frecuencias de viajes aumentan, al igual que los destinos, como por ejemplo Iloca.

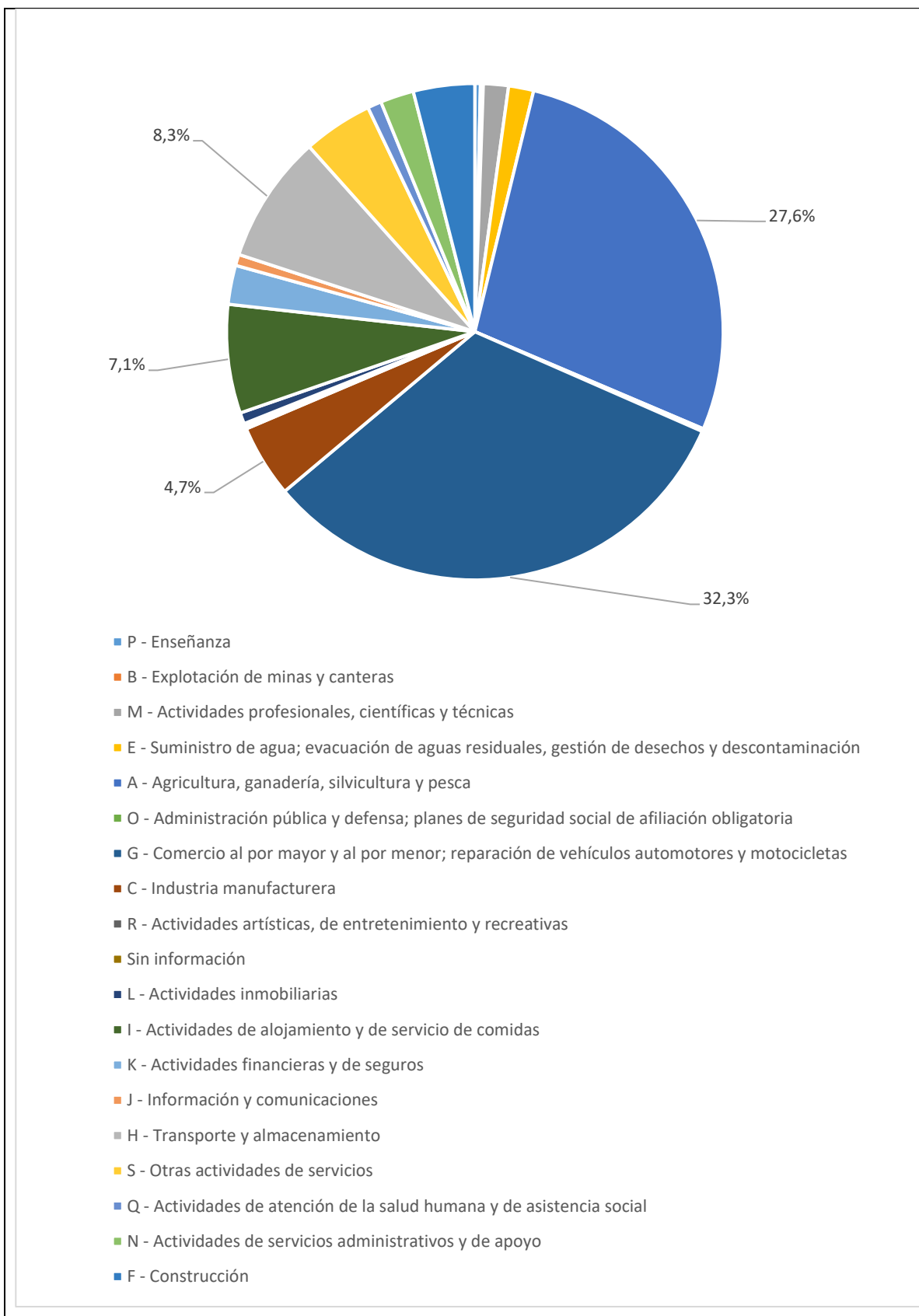
Desde el Centro de Información de Recursos Naturales (2020) se indica que la geomorfología de la comuna se divide en tres formas principales en la conformación del territorio.

- La comuna se encuentra ubicada en la cordillera de la costa, por lo que se presenta un cordón montañoso y accidentado con pendientes que varían entre leves y fuertes.
- En segundo lugar, se encuentra el valle, que debido a su superficie plana abarca a la mayoría de la población de la comuna. Este valle sigue el curso del río Mataquito, considerándose un valle fluvial que permite la producción de productos agrícolas y ganaderos.
- La tercera forma geológica presente en la comuna son las planicies litorales, ubicadas entre el borde costero y la cordillera de la costa. Esta planicie litoral se caracteriza principalmente por la presencia de arena y en donde se desarrollan una variedad de actividades que van ligadas al turismo en su mayoría.

2.4. Productivo

Desde el ámbito económico, la comuna se caracteriza por ser fuertemente de pequeñas empresas del comercio al por menor y las dedicadas a las actividades agrícolas, esto queda reflejado según el siguiente gráfico correspondiente a los rubros de las actividades económicas de las empresas registradas en el Servicio de Impuestos Internos al año 2020 según se indica en Gráfico 4.

Gráfico 4: Rubros registrados al 2020, comuna de Curepto



Fuente: Servicio de Impuestos Internos al año 2020

Dentro de las actividades productivas con alta relevancia en la comuna, se encuentra el área forestal, el cual según la información entregada por la Corporación Nacional Forestal de la Región del Maule existen 1698 predios registrados para dicha actividad.

Tabla 5: Antecedentes Catastro de Bosque (2019), comuna de Curepto.

| Tipo de Bosque | Curepto | Total General | Curepto/Región (%) |
|--|------------------|---------------------|--------------------|
| Bosque Mixto | 3.041,36 | 28.674,71 | 10,61 |
| Nativo con Exóticas Asilvestradas | 2.341,33 | 17.753,94 | 13,19 |
| Abierto | 374,72 | 1.826,85 | 20,51 |
| Denso | 519,69 | 5.905,35 | 8,80 |
| Semidenso | 1.446,92 | 10.021,74 | 14,44 |
| Nativo - Plantación | 700,06 | 10.920,77 | 6,41 |
| Abierto | | 214,89 | 0,00 |
| Denso | 210,75 | 4.179,06 | 5,04 |
| Semidenso | 489,31 | 6.526,82 | 7,50 |
| Bosque Nativo | 18.121,58 | 581.514,91 | 3,12 |
| Achaparrado | | 14.020,62 | 0,00 |
| Abierto | | 3.297,23 | 0,00 |
| Denso | | 2.521,37 | 0,00 |
| Semidenso | | 8.202,02 | 0,00 |
| Adulto | | 12.298,92 | 0,00 |
| Abierto | | 233,81 | 0,00 |
| Denso | | 9.734,09 | 0,00 |
| Semidenso | | 2.331,02 | 0,00 |
| Adulto-Renoval | | 20.563,29 | 0,00 |
| Abierto | | 0,24 | 0,00 |
| Denso | | 19.044,82 | 0,00 |
| Semidenso | | 1.518,82 | 0,00 |
| Renoval | 18.121,58 | 534.632,08 | 3,39 |
| Abierto | 1.754,19 | 24.584,59 | 7,15 |
| Denso | 4.272,97 | 259.057,46 | 1,65 |
| Semidenso | 12.094,42 | 251.026,03 | 4,82 |
| Plantación | 48.073,09 | 634.893,44 | 7,57 |
| Adulta | 33.094,51 | 423.221,73 | 7,82 |
| No aplica | 33.094,51 | 423.221,73 | 7,82 |
| con Exóticas Asilvestradas | 2.229,73 | 32.097,03 | 6,95 |
| No aplica | 2.229,73 | 32.097,03 | 6,95 |
| Joven o Recién Cosechada | 12.748,85 | 179.574,68 | 7,10 |
| No aplica | 12.748,85 | 179.574,68 | 7,10 |
| Total General | 69.236,06 | 1.245.083,06 | 5,56 |

Fuente: Corporación Nacional Forestal

Adicionalmente, se establecen los antecedentes correspondientes a la Industria Secundaria de la Madera para el año 2022 registrados en CONAF.

| |
|--|
| Agroforestal Curepto Ltda. |
| Dirección: KM. Ruta K-278 Curepto-Huelón |
| Tipo de aserradero: Permanente Pinero |
| Producción Anual: Menor a 1.000 m3 |
| Especie(s): Pino radiata |

| |
|---|
| Com. de Madera José Miguel Ríos Lepe EIRL |
| Dirección: Ruta K-16 |
| Tipo de aserradero: Permanente Pinero |
| Producción Anual: 1.001 - 3.000 m3 |
| Especie(s): Pino radiata |
| Tipo de aserradero: Astillador integrado a aserradero |
| Producción Anual: 10.001 - 20.000 m3 |
| Especie(s): Pino radiata |

| |
|--|
| Oswaldo Carreño Maderas y Materiales de Construcción EIRL |
| Dirección: Lord Cochrane 349 C |
| Tipo de aserradero: Móvil Pinero con elaboración |
| Producción Anual: Menor a 1.000 m3 |
| Especie(s): Pino radiata |
| Productos: Cabezales, Polines, Varas |
| Producción Anual: Menor a 1.000 m3 |
| Especie(s): Pino radiata |

Desde el área productiva enfocada al área de agricultura, según información entregada por el Instituto de Desarrollo Agropecuario (INDAP) se desprende que la superficie destinada a agricultura con asesoría técnica correspondiente al año 2021, es de 1.300 has., adicionalmente se indica el total número de usuarios y rubro según

| Rubro | Usuarios | Superficie |
|-------------|----------|------------|
| Viñedos | 19 | 359 has. |
| Apicultores | 92 | no aplica |
| Ganadería | 755 | no aplica |

Fuente: Instituto de Desarrollo Agropecuario (INDAP)

Desde el Servicio Agrícola y Ganadero de la Región del Maule, informan que la comuna de Curepto cuenta con una cobertura de suelos altamente erosionada o degradados y que por su condición geomorfológica de alta fragilidad, es muy importante el acceso a productores agrícolas al programa “Sistema de Incentivos para la Sustentabilidad de los Suelos Agropecuarios – SIRSD-S”, los cuales según registros se tiene los siguientes datos para los años 2019 a 2021.

| Año | Beneficiarios(as) | Superficie favorecida (ha) | Montos pagados (\$) |
|------|-------------------|----------------------------|---------------------|
| 2019 | 9 | 323,6 | \$41.963.168 |
| 2020 | 6 | 184,87 | \$39.733.962 |
| 2021 | 6 | 90,38 | \$34.173.685 |

Fuente: Servicio Agrícola y Ganadero

Adicionalmente, se adjunta informativo sobre la subdivisión predial en la comuna de Curepto.

Tabla 8: Solicitudes subdivisión predial, comuna de Curepto.

| Año | N° solicitudes | Lotes <= 1 Ha | Lotes 1,01 a 10 has | Lotes > 10 has | Lotes > 100 has | Lotes totales | N° predios |
|--------------|-----------------------|-------------------------|----------------------------|--------------------------|---------------------------|----------------------|-------------------|
| 2019 | 27 | 71 | 20 | 4 | 0 | 95 | 68 |
| 2020 | 28 | 121 | 32 | 5 | 1 | 159 | 131 |
| 2021 | 56 | 290 | 38 | 10 | 3 | 341 | 285 |
| Total | 111 | 482 | 90 | 19 | 4 | 595 | 484 |

Fuente: Servicio Agrícola y Ganadero

Por otro lado, según los registros municipales, desde el Departamento de Tránsito y Patentes, se registra un total 289 patentes C.I.P.A (comerciales, industriales, profesionales y de alcoholes), distribuidas según Tabla 9

Tabla 9: Distribución de patentes C.I.P.A, comuna de Curepto.

| Tipo patente vigente | Cantidad |
|-----------------------------|-----------------|
| Comercial | 216 |
| Industrial | 2 |
| Profesional | 27 |
| Alcoholes | 44 |
| Total | 289 |

Fuente: Elaboración Municipal

Según el libro Atlas Rural de Chile (Ministerio de Agricultura, 2022), el territorio posee una tradición agrícola que permanente, sin embargo, en las últimas décadas la actividad forestal ha tenido un auge destacable, especialmente plantaciones de pino y eucaliptus de alto valor comercial. También ha tenido un desarrollo de importancia la actividad turística en los sectores próximos al litoral.

2.5. Social

Según cifras entregadas en el informe de la CASEN (Ministerio de Desarrollo Social, 2017) la estimación de Tasa de Pobreza por ingresos del año 2017, indica que un 15,4% de los habitantes de Curepto se encuentran en situación de pobreza y el 27,8% de personas se encuentran en situación de pobreza multidimensional, es decir, tienen una carencia existente de diversos indicadores en las dimensiones de educación, salud, trabajo y seguridad social y finalmente vivienda, llevando así a integrar la comuna de Curepto entre las 10 comunas de la región con mayor porcentaje de este índice.

Desde el ámbito social, se han realizado los siguientes programas en la comuna de Curepto entre los años 2021 y 2022 a cargo del Departamento Social Municipal.

1. Programa de discapacidad
2. Programa prestaciones monetarias.
 - Subsidio único familiar
 - Subsidio agua potable
3. Programa asistencia social

- Solución habitacional
- Asistencia social a personas naturales (casos sociales)
- 4. Programa limpia fosas
- 5. Área vivienda
 - Subsidio D.S49
 - Subsidio de arriendo
 - Subsidio D.S10
 - Subsidio capítulo IV D.S.N°255/N°27 Programa de Mejoramiento de Viviendas
 - Subsidio tarjeta banco de materiales
 - Entrega de 15 viviendas del subsidio “Habitabilidad rural ds10 construidas en sitio propio”
- 6. Área educacional
 - Beca concejo
 - Casa hogar estudiantil Talca
- 7. Programa de insumos a personas con dependencia severa

Según el informe entregado por la Encargada de Promoción Social, las oficinas de los diversos programas que entregan servicio a la comunidad, contemplaron la atención de usuarios según se indica a continuación.

| Tabla 10: Programas y usuarios de Dirección de Desarrollo Comunitario, comuna de Curepto. | |
|---|------------------------|
| Programa | Cantidad de beneficios |
| Oficina Municipal de Intermediación Laboral (OMIL) | 350 |
| Mujeres Jefas de Hogar (PMJH) | 48 |
| Chile Crece Contigo (CHCC) | 158 |
| Programa Familias | 112 familias |
| Programa Vínculos | 50 |
| Oficina de Protección de Derechos de Infancia (OPD) | 180 |
| Apoyo a la Seguridad Alimentaria | 19 familias |
| Registro Social de Hogares (RSH) | 800 |

Fuente: Elaboración Municipal

Por otro lado, existe un total de 374 Directorios vigentes a Junio de 2022 según informa Secretaría Municipal destituyéndose según su tipo de organización según la Tabla 11.

| Tabla 11: Distribución de Organizaciones vigentes, comuna de Curepto. | |
|---|----------|
| Tipo | Cantidad |
| Comunitaria/Vecinal | 186 |
| Corporación | 4 |
| Corporación/Fundación | 1 |
| Fundación | 2 |
| Ley Especial de Deporte | 1 |
| Organización Funcional | 133 |
| Organización Territorial | 46 |
| Otras | 1 |

Fuente: Elaboración Municipal

2.6. Salud

En respectiva al ámbito de salud, la atención para los habitantes está a cargo de un Hospital de la Familia y la Comunidad con el Consultorio adosado a éste, dependiente del Servicio de Salud del Maule, y por otra parte, el Departamento de Salud dependiente de la Municipalidad de Curepto, tiene a su cargo ocho Postas de Salud Rural (PSR) distribuidas por los sectores de la comuna.

La distribución y descripción de dichas dependencias se encuentran descritas a continuación:

| Tabla 12: Distribución de dependencias de salud, comuna de Curepto. | | | | | |
|---|--------------------------------|--------|--|---|------------|
| Establecimiento | Pertenencia | Código | Dirección | Ubicación | Teléfono |
| PSR Limávida | Público / Municipalidad | 16-400 | Calle Sector Limávida S/N, Curepto | 64 km. al este de Curepto | 62075340 |
| PSR Huaquén | Público / Municipalidad | 16-411 | Calle Aldea Huaquén S/N, Curepto | 72 km. al este de Curepto | 62075338 |
| PSR Coipué | Público / Municipalidad | 16-435 | Calle Sector Coipué S/N, Curepto | 42 km. al suroeste de Curepto, ubicada en la comuna de Constitución | 56581256 |
| PSR Rapilermo | Público / Municipalidad | 16-454 | Calle Sector Rapilermo S/N, Curepto | 27 km. al sureste de Curepto | 62075334 |
| PSR Gualleco | Público / Municipalidad | 16-455 | Calle Aldea Gualleco S/N, Curepto | 27 km. al sur de Curepto | 62075333 |
| PSR Calpún | Público / Municipalidad | 16-456 | Calle Sector Calpún S/N, Curepto | 17 Km. al norte de Curepto | 62075335 |
| PSR Las Lomas | Público / Municipalidad | 16-521 | Calle Sector Las Lomas S/N, Curepto | 25 Km. al oeste de Curepto | 96510234 |
| PSR Estancilla | Público / Municipalidad | 16-538 | Calle Sector Estancilla S/N, Curepto | 32 Km. al este de Curepto. | 62075337 |
| Hospital de Curepto | Público / Servicio Salud Maule | 16-106 | Calle Pedro Antonio González 24, Curepto | Zona urbana de Curepto | 75-2565600 |

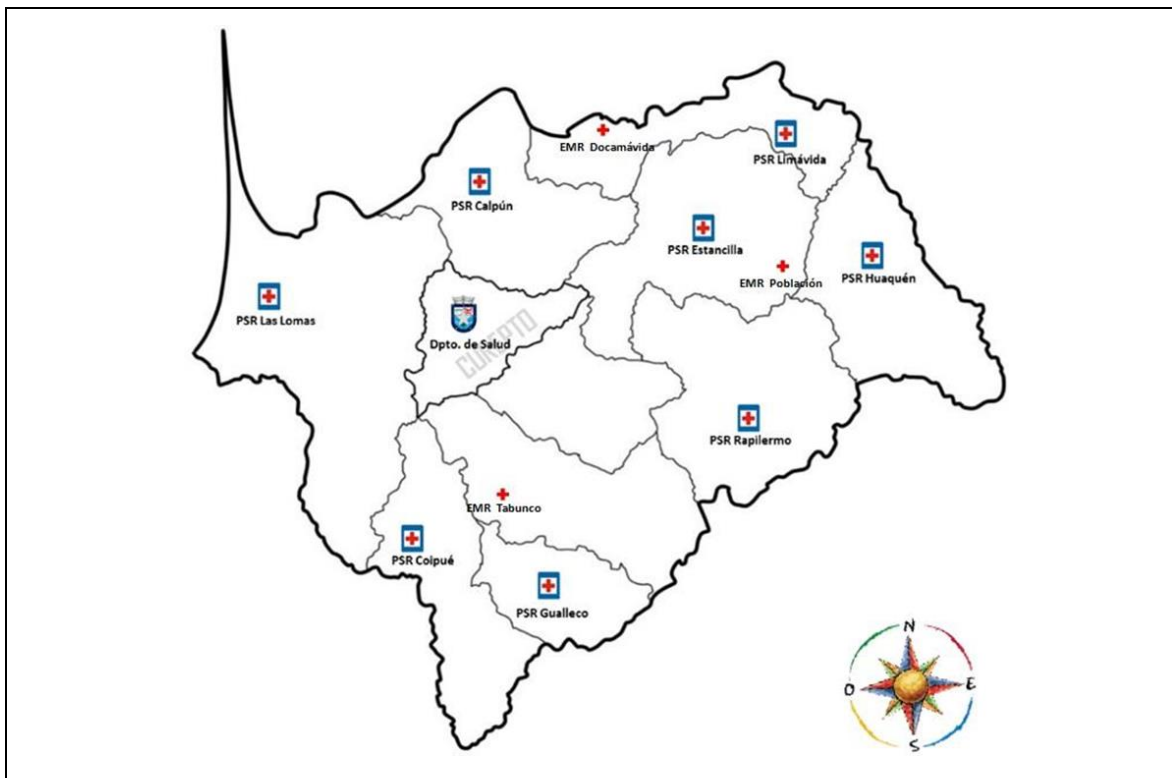
Fuente: Elaboración Municipal

El Departamento de Salud de Curepto fue creado el 13 de enero de 1987 como traspaso de Establecimientos Asistenciales a la Municipalidad, quedando a cargo de un Director de Salud con facultad de administrar y coordinar las funciones, actualmente sus oficinas están ubicadas en calle Manuel Rodríguez s/n.

La 8 Postas de Salud Rural (PSR) cuentan con un radio de atención como un sector independiente, teniendo cada una de ellas sus actividades y calendarización individual de trabajo, en el cual se destaca rondas de un equipo de salud, al menos 2 veces al mes en

los sectores con menor concentración de población, y para el caso de mayor número de usuarios, se realizan 2 o más rondas a la semana. Los establecimientos dependientes del Departamento de Salud, se encuentran distribuidos en diferentes sectores del territorio, tal como muestra la Figura

Ilustración 2: Distribución instalaciones de Departamento de salud, comuna de Curepto.



Fuente: Elaboración Municipal

Por su parte, el Hospital de Curepto se encuentra ubicado en calle Pedro Antonio González N°24, y fue inaugurado en febrero del año 2008. Actualmente cuenta con 5 salas con una capacidad de 12 camas indiferenciadas, un servicio de urgencia con 1 box de ingreso y control de signos y 3 box de atención las 24 horas, con un médico y dos paramédicos de cuarto turno, matró, enfermera y tecnólogo médico de llamada, los usuarios que requieren atención de más complejidad son derivados en el momento al Servicio de Urgencia del Hospital Regional de Talca.

Otras dependencias corresponde a laboratorio clínico con servicios de hematología, microbiología y bioquímica, central de esterilización (con 2 autoclaves de 110 y 65 lts., sala de lavado, sala de almacenamiento), Imagenología (ecografía, rayos X médico, rayos X dental), lavandería, central de alimentación, 2 box de atención nutricional y sector administrativo con 4 oficinas. El pabellón con el que cuenta a pesar de estar equipado no es utilizado para cirugías mayores sino solo para cirugías menores electivas. La atención de partos por norma se deriva a Talca, con la excepción de partos inminentes que son atendidos en el Hospital.

En el Consultorio Adosado que data de 1987, se otorga atención primaria de salud de lunes a viernes en horario hábil, prologándose a extensión horaria entre los meses de mayo a

octubre (atención médica y dental). Este consultorio no cuenta con especialidades siendo atendido al igual que servicio de medicina por médicos EDF, los usuarios que necesiten evaluación por especialista son derivados a través de interconsulta al Hospital Regional de Talca.

Dicho consultorio cuenta con farmacia, bodega de artículos varios, 2 Box dentales, Servicio de orientación médica y estadística SOM, 2 Box de kinesiología (1 sala IRA/ERA, 1 sala de rehabilitación), 1 box de control de signos vitales, 2 box de matronas, Sala de estimulación, Vacunatorio, Box podológico, 4 box de atención médica, 1 Box doble de enfermería, Oficina de asistencia social y Box Psicología. Adicionalmente, la dotación de vehículos corresponde a 4 ambulancias de emergencia y 1 camioneta doble cabina.

La población atendida por el Hospital de Curepto se sectorizó considerando el Estero de Curepto, con la finalidad de distribuir los servicios entregados de manera equitativa ante la comunidad, por lo que los usuarios de cada sector son atendidos por los equipos de salud correspondientes a su sector.

Sector verde: Corresponde a Curepto urbano al norte del estero incluye Calle Abate Molina, Poblaciones Estadio, José Gill Aguayo, Juan Pablo II, Las Tres Lomitas, Huelón, La Orilla, La Orilla de Pununquén, Montegrande, El Rodeo, Hornillos, El Queñe, La Palma, El Membrillo, El Guindo, Domulgo, Quebrada de Rojas, Los Treiles y Los Cruceros.

Sector rojo: Curepto urbano al sur del estero incluye calles Camilo Henríquez, P. A. González, Poblaciones Cancha Rayada y Eucaliptus. Los Olivos, Placilla de Lien, Quebrada de Reyes, Las Garzas, Deuca, El Manzano, Llongocura, Ñabuco, Manantiales, Agua Buena, Rapilermo Bajo (pertenecientes a la Junta de Vecinos del sector).

A continuación se procede a indicar la distribución de pacientes por patología específica a Junio de 2022.

| Patología | Nº absoluto de pacientes | Porcentaje del total de pacientes dentro del PSCV | Hombres | Mujeres |
|---|--------------------------|---|---------|---------|
| Hipertensión arterial | 732 | 84,70% | 332 | 400 |
| Diabetes mellitus | 417 | 48,30% | 187 | 230 |
| Dislipidemia | 362 | 41,90% | 147 | 215 |
| Tabaquismo > 55 años | 37 | 5,2% | 22 | 15 |
| Antecedente de Infarto Agudo al Miocardio | 30 | 3,50% | 15 | 15 |
| Antecedente de Enfermedad Cerebrovascular | 36 | 4,20% | 19 | 17 |
| ERC IIIb | 60 | 6,90% | 32 | 28 |
| ERC IV - V | 12 | 1,40% | 4 | 8 |
| Depresión Leve | 48 | 5,60% | 7 | 41 |
| Depresión Moderada | 13 | 1,50% | 2 | 11 |
| Depresión Severa | 3 | 0,35% | 0 | 3 |

Fuente: Departamento Información para la Gestión, Servicio Salud Maule.

2.7. Educación

El detalle de los Establecimientos educacionales correspondiente a los años 2019 / 2020 / 2021 / 2022

| Tabla 14: Matrícula establecimientos educacionales dependientes de Departamento de Educación, comuna de Curepto. | | | | | | |
|--|--|-------------------------|-------------|-------------|-------------|-------------|
| RBD | Establecimiento | Sector | 2019 | 2020 | 2021 | 2022 |
| 3208-5 | Escuela F-301 Las Mercedes | Limávida | 8 | 10 | 8 | 7 |
| 3209-3 | Escuela F-304 Elena Armijo Morales | Huaquén | 207 | 233 | 252 | 252 |
| 3212-3 | Escuela G-313 Ana Luisa Espina Rivero | Deuca | 27 | 52 | 57 | 48 |
| 3213-1 | Escuela G-314 La Trinchera | Las Lomas | 5 | 2 | 6 | 4 |
| 3215-8 | Escuela G-315 El Salto de Tabunco | Tabunco | 3 | 5 | 5 | 4 |
| 3216-6 | Escuela G-316 Capilla de Rapilermo | Rapilermo | 6 | 12 | 9 | 5 |
| 3206-9 | Escuela F-317 Fray Pedro Armengol Valenzuela | Gualleco | 68 | 60 | 58 | 64 |
| 3217-4 | Escuela G-318 Juan Jesús González Valenzuela | Calpún | 24 | 24 | 23 | 20 |
| 3207-7 | Escuela F-320 Pedro Antonio González | Curepto | 442 | 444 | 420 | 414 |
| 3219-0 | Escuela G-321 La Orilla | La Orilla | 10 | 6 | 7 | 7 |
| 3221-2 | Escuela G-324 Docamávida | Docamávida | 6 | 5 | 10 | 7 |
| 3222-0 | Escuela G-326 Carmen R. Martínez Baeza | Constantué | 5 | 5 | 4 | 3 |
| 3223-9 | Escuela G-327 Domulgo | Domulgo | 2 | 1 | 2 | 6 |
| 3225-5 | Escuela G-329 Hornillos | Hornillos | 9 | 3 | 2 | 2 |
| 3229-8 | Escuela G-332 Manantiales | Manantiales | 1 | 1 | 2 | 2 |
| 3230-1 | Escuela G-333 José Luis Richards González | Paraguay | 9 | 9 | 11 | 9 |
| 3233-6 | Escuela G-335 José Miguel Carrera | Quebrada de Reyes | 8 | 10 | 6 | 3 |
| 3235-2 | Escuela G-337 Mauricio Letelier Letelier | Rapilermo | 4 | 4 | 8 | 6 |
| 3236-0 | Escuela G-338 Quebrada de los Guindos | Quebrada de los Guindos | 2 | 2 | 2 | 2 |
| 3238-7 | Escuela G-341 Marina Rojas Sandoval | Huelón | 76 | 72 | 71 | 67 |
| 3240-9 | Escuela G-343 Gaspar Herrera Herrera | Estancilla | 7 | 7 | 5 | 3 |
| 3242-5 | Escuela G-740 San Francisco de Asís | Población | 3 | 2 | 2 | 3 |
| 3205-0 | Liceo C-20 Luis Edmundo Correa Rojas | Curepto | 299 | 284 | 303 | 313 |
| | Totales | | 1231 | 1253 | 1273 | 1251 |

Fuente: Elaboración Municipal

A continuación se desglosa por institución el número de docentes en los establecimientos de la comuna.

| Tabla 15: Número de docentes por establecimiento dependiente de Departamento de Educación año 2022, comuna de Curepto. | | | |
|--|--|-------------------------|-------------|
| RBD | Establecimientos | Sector | N° Docentes |
| 3208-5 | Escuela F-301 Las Mercedes | Limávida | 2 |
| 3209-3 | Escuela F-304 Elena Armijo Morales | Huaquén | 40 |
| 3212-3 | Escuela G-313 Ana Luisa Espina Rivero | Deuca | 8 |
| 3213-1 | Escuela G-314 La Trinchera | Las Lomas | 3 |
| 3215-8 | Escuela G-315 El Salto de Tabunco | Tabunco | 2 |
| 3216-6 | Escuela G-316 Capilla de Rapilermo | Rapilermo | 2 |
| 3206-9 | Escuela F-317 Fray Pedro Armengol Valenzuela | Gualleco | 11 |
| 3217-4 | Escuela G-318 Juan Jesús González Valenzuela | Calpún | 6 |
| 3207-7 | Escuela F-320 Pedro Antonio González | Curepto | 75 |
| 3219-0 | Escuela G-321 La Orilla | La Orilla | 1 |
| 3221-2 | Escuela G-324 Docamávida | Docamávida | 2 |
| 3222-0 | Escuela G-326 Carmen R. Martínez Baeza | Constantué | 3 |
| 3223-9 | Escuela G-327 Domulgo | Domulgo | 1 |
| 3225-5 | Escuela G-329 Hornillos | Hornillos | 2 |
| 3229-8 | Escuela G-332 Manantiales | Manantiales | 1 |
| 3230-1 | Escuela G-333 José Luis Richards González | Paraguay | 3 |
| 3233-6 | Escuela G-335 José Miguel Carrera | Quebrada de Reyes | 3 |
| 3235-2 | Escuela G-337 Mauricio Letelier Letelier | Rapilermo | 2 |
| 3236-0 | Escuela G-338 Quebrada de los Guindos | Quebrada de los Guindos | 2 |
| 3238-7 | Escuela G-341 Marina Rojas Sandoval | Huelón | 12 |
| 3240-9 | Escuela G-343 Gaspar Herrera Herrera | Estancilla | 2 |
| 3242-5 | Escuela G-740 San Francisco de Asís | Población | 1 |
| 3205-0 | Liceo C-20 Luis Edmundo Correa Rojas | Curepto | 72 |

Fuente: Elaboración Municipal

Adicionalmente, según información proporcionada, los resultados de último SIMCE de la comuna realizado el año 2019 corresponde a

| | 4° básico | 6° básico | 2° medio |
|---------------------------|-----------|-----------|----------|
| Lenguaje | 284 | 241 | 229 |
| Matemáticas | 271 | 242 | 233 |
| Ciencias Naturales | | 253 | 228 |

Dentro de los establecimientos no dependientes del departamento de Educación Municipal se detalla la siguiente información

| Escuela de Lenguaje Bambi | |
|----------------------------------|------------|
| Nivel | N° Alumnos |
| Medio Menor | 8 |
| Medio Mayor | 12 |
| Pre-kinder | 13 |
| Kinder | 15 |
| Total | 48 |

| Salas Cuna y Jardín Infantil Campanita | |
|---|-------------------|
| Nivel | N° Alumnos |
| Sala cuna Menor | 12 |
| Sala cuna Mayor | 9 |
| Sala cuna | 13 |
| Medio menor | 24 |
| Medio mayor | 19 |
| Transición Menor | 21 |
| Transición Mayor | 15 |
| Total | 113 |

| Jardín infantil y sala cuna Mis primeros pasos | |
|---|-------------------|
| Nivel | N° Alumnos |
| Sala cuna | 12 |
| Medios | 25 |
| Total | 37 |

| Jardín infantil Cuncunita | |
|----------------------------------|-------------------|
| Nivel | N° Alumnos |
| Integral | 18 |
| Total | 18 |

2.8. Cultura, Patrimonio y Turismo

La comuna de Curepto arraiga en su territorio tradiciones religiosas en conjunto de costumbres y características propias de su identidad cultural campesina fortalecidas por sus formas de vida y su principal fuente de desarrollo productivo como lo son las actividades agrícolas, ganaderas y silvoagropecuarias. Dentro de las fiestas que se realizan a nivel comunal se busca la conservación de costumbres y tradiciones, con la idea de potenciar el turismo cultural y beneficiar la economía local, destacando entre ellas:

- Peregrinación y procesión en el Santuario de Limávida
- Celebración del día de todos Los Santos
- Aniversario de la Comuna
- Fiestas Patrias
- Esquinazo y degustación de chicha
- Festival de la Camelia
- Ferias Costumbristas

Existe un levantamiento de 196 artistas, cultores y gestores culturales dentro de la comuna, los cuales se distribuyen entre Artesanos, Literarios, enfocados a Artes visuales y Fotografía, Artes Escénicas y Danza, Música y Folclore.

Con respecto al área de Turismo, se encuentra un levantamiento de sitios de interés turístico dentro de la comuna de Curepto, el cual contempla 10 sitios.

| Tabla 16: Sitios de interés turístico, comuna de Curepto. | | | |
|---|---|--------------------|---|
| N° | Sitio | Tipo atractivo | Descripción |
| 1 | Playa la Trinchera | Natural | Playa entre Río Mataquito y Río Huenchullamí, con una extensión de 14 kilómetros. |
| 2 | Gualleco | Cultural | Pueblo típico de la zona, en el cual se encuentran, baños medicinales y la Parroquia Sagrado Corazón de Jesús, catalogada como Monumento Histórico. |
| 3 | Baños Medicinales Capilla Rapilermo | Natural | Baños medicinales en un escenario natural al borde del estero Rapilermo |
| 4 | Salto El Molino de Tabunco | Natural | Cascada natural con tazas de agua cristalina |
| 5 | Capilla de la Zona de Paula | Cultural | Capilla del fundo Paula, donde estuvo presente Juana Fernández Solar más conocida como Santa Teresa de los Andes. |
| 6 | Museo Histórico Religioso | Cultural | En su interior se pueden apreciar gran cantidad de artículos que muestran la vida en otras épocas |
| 7 | Iglesia de Huenchullami | Cultural | Declarada Monumento Histórico, su origen data de la época de la conquista española y en su patio interior descansan los restos de los primeros indígenas conversos, españoles y posiblemente cadáveres rescatados del Oriflama. |
| 8 | Iglesia Nuestra Señora del Rosario de Curepto | Cultural | Inserta en la Zona Típica de Curepto, confeccionada en madera traída de Llongocura en el año 1755 |
| 9 | Casco Histórico de Curepto | Histórico-Cultural | Casco histórico con construcciones de tipo colonial con fachada continua, corredores y techumbres de tejas. |
| 10 | Sala Museo Oriflama | Cultural | Espacio dedicado exclusivamente a los restos del ex navío “Nuestra señora del Buen Consejo y San Leopoldo”, más conocido como Oriflama |

Fuente: Elaboración Municipal

A la vez, se ha creado una campaña “Curepto Tu Destino” en la cual se pretende agrupar un catálogo de los oficios, así como también, servicios y sitios de interés que se pueden encontrar en la comuna, en un solo sitio web www.cureptotudestino.cl y de manera física.

Desde el ámbito patrimonio, se pueden encontrar patrimonios material e inmaterial a lo largo de todo el territorio comunal presente de alguna manera en diversas costumbres, tradiciones y festividades que forman parte de la historia comunal y por ende de su identidad.

| Tabla 17: Patrimonio inmaterial y material, comuna de Curepto. | |
|--|---|
| Patrimonio Inmaterial | Uso de Telares Artesanales |
| | Patrimonio Literario tales como Pedro Antonio González y Fernando Quilodrán |
| | Canto a lo divino |
| | Componedor de huesos |

| | |
|----------------------------|---|
| | Patrimonio gastronómico como chicharos pelados con mote y longaniza |
| Patrimonio Material | Parroquia Sagrado Corazón de Jesús |
| | Capilla de Huenchullami |
| | Zona colonial de Curepto |

Fuente: Elaboración Municipal

2.9. Gestión interna Municipal

La Ilustre Municipalidad de Curepto, se encuentra ubicada en Plaza de Armas s/n el cual alberga a la gran mayoría de departamentos, oficinas y unidades municipales tales como Alcaldía, Secretaría, Administración y Finanzas, Obras, Social, entre otros. En otras dependencias se encuentra la Dirección de Desarrollo Comunitario (DIDECO), en José Miguel Carrera N°35, concentrando a los Programas Sociales, los departamentos de Cultura, Deporte y Fomento Productivo. Finalmente, los departamentos de Educación y Salud se encuentran en Manuel Rodríguez N°8 y Manuel Rodríguez S/N respectivamente. Adicionalmente se encuentra una Oficina para prestar atención permanente con una funcionaria de Promoción Social a la comunidad en la localidad de Huaquén, con dependencia para realizar reuniones y atención de otros departamentos.

Desde el ámbito financiero, los ingresos que han permitido llevar a cabo la gestión de las actividades a cargo de la Ilustre Municipalidad de Curepto, corresponde a lo descrito en la Tabla 18 para los años 2020, 2021 y 2022 a noviembre.

| | 2020 | 2021 | 2022 |
|------------------------------|---------------|---------------|---------------|
| Ingresos percibidos | M\$ 4.881.649 | M\$ 4.145.495 | M\$ 4.698.721 |
| Fondo Común Municipal | M\$ 2.642.838 | M\$ 2.963.018 | M\$ 2.934.517 |
| Total | M\$ 7.527.487 | M\$ 7.108.513 | M\$ 7.633.238 |

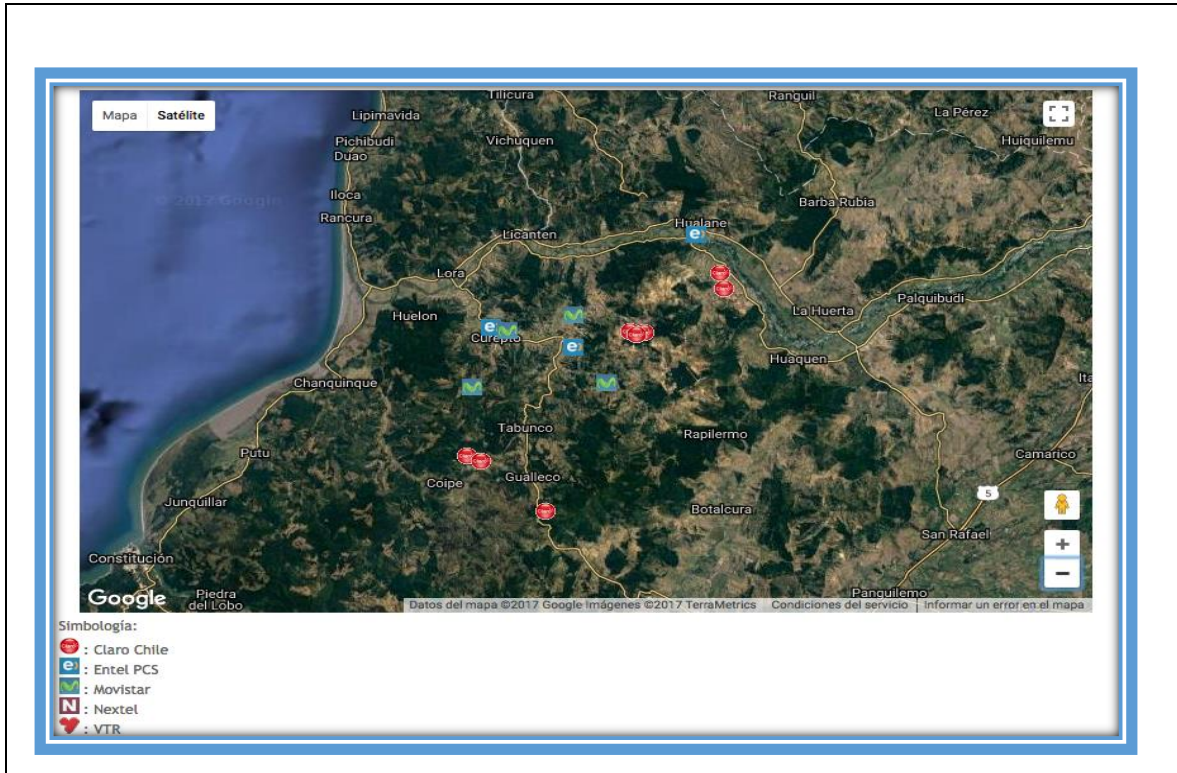
Fuente: Elaboración Municipal

Finalmente, a noviembre de 2022, el personal que trabaja en la municipalidad en las diversas direcciones, departamentos y programas corresponde a 57 en calidad de planta, 18 a contrata y 40 honorarios, siendo un total de 115 personas.

2.10. Conectividad y tecnología de la información

La comuna de Curepto en estos últimos 4 años su enfoque principal ha sido mejorar la cobertura de las señales 3G y 4G, trabajando fuertemente con la Subsecretaría de Telecomunicaciones (SUBTEL) para lograr una cobertura completa en nuestra comuna, seguido de la infraestructura tecnológica para los servicios (en Línea, Internet, Seguridad) prestando a la comunidad y las Tecnologías de la información para la Seguridad Pública.

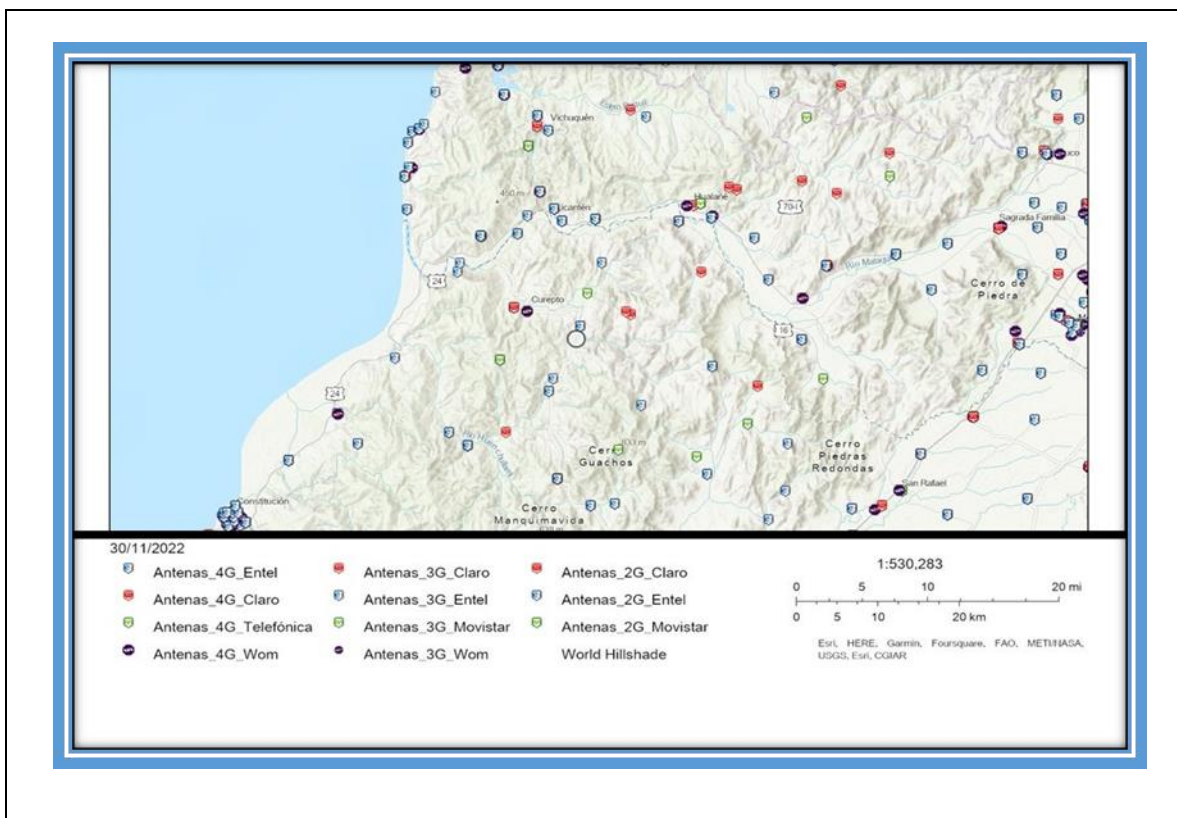
Ilustración 3: Cobertura de señales 3G y 4G al año 2017



Fuente: Elaboración Municipal

Según información entregada por la Subtel (Subsecretaría de telecomunicaciones), estas son las coberturas de internet (2G, 3G y 4G) y telefonía celular correspondientes para el año 2022.

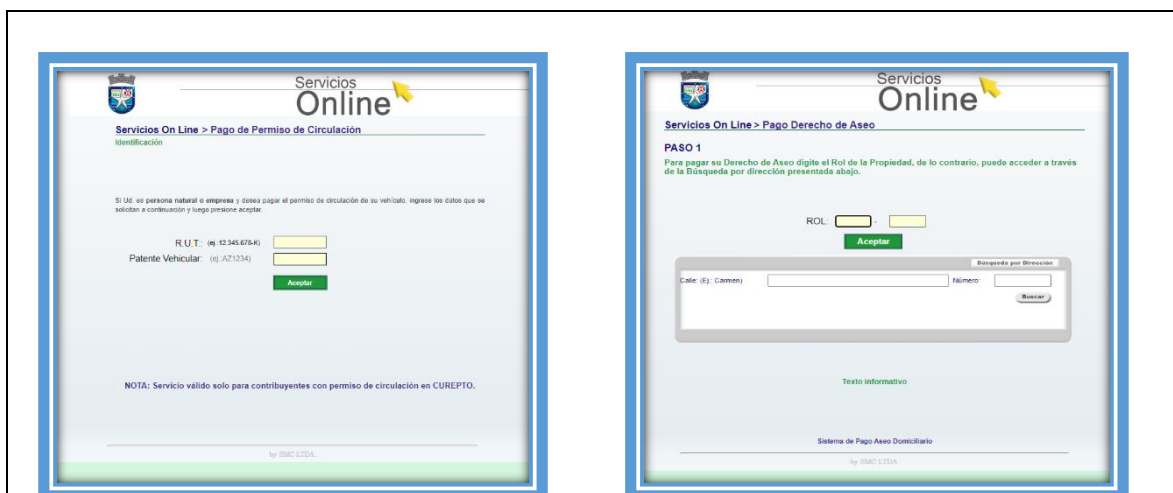
Ilustración 4: Cobertura de internet (2G, 3G y 4G) al año 2022, comuna de Curepto.



Fuente: Subsecretaría de Telecomunicaciones.

Con respecto a la infraestructura tecnológica se ha trabajado en optimizar los servicios prestados a la comunidad, mejorando el hardware interno de la Municipalidad con iniciativas presentadas a financiamiento externo “Circular 33”. Se han habilitado en las plataformas electrónicas los trámites en línea de pago de los permisos de circulación, los pagos de derechos de aseo domiciliario y con la entrada en vigencia de la Ley 21.180 de Transformación Digital, se buscará lograr el 100% de los trámites Municipales en línea.

Ilustración 5: Imagen de referencia trámite en línea.



Fuente: Elaboración Municipal.

Además, la mejora constante de los servicios de internet los cuales son entregados a la comunidad a través de los distintos puntos de WIFI Gratuitos en la comuna, y aprovechando las redes de confianza con otras instituciones, hoy se logra la integración Completa con internet gratuito a la Primera Compañía Bomberos Curepto, la Segunda Compañía de Bomberos Gualleco y la Tercera Compañía Bomberos Huaquén en año 2022.

En TI de Seguridad Pública, según diferentes medios el año 2017 (CEAD, S.T.O.P, etc.), Curepto era una zona rural tranquila sin mayores problemas delictuales, pero a través del tiempo, las inseguridades por parte de la comunidad han ido en crecimiento, es por ese motivo que el año 2019 se presentaron 2 iniciativas al Programa Red Nacional De Seguridad Pública, proyectos denominados “Cámaras de televigilancia, sector urbano, Comuna de Curepto” y “Cámaras de Televigilancia, Diversos Sectores, Comuna de Curepto” donde su enfoque fue mantener el bienestar de la comunidad, la buena calidad de vida y resguardar por sobre todo su seguridad. Y en la actualidad tenemos una sala para la televigilancia, con respaldo de imágenes y personal para su monitoreo.

2.11. Medio Ambiente

La Municipalidad se encuentra en temática ambiental en un proceso de Sistema de Certificación Ambiental Comunal (SCAM) el cual “es un sistema integral de carácter voluntario, que permite a los municipios instalarse en el territorio como un modelo de gestión ambiental” (Ministerio del Medio Ambiente, s.f.), en el que se obtuvo en agosto de 2021 el Nivel Básico, proceso en el que se debió realizar un levantamiento de la situación actual de

la comuna en temáticas ambientales, para posteriormente establecer compromisos y una Estrategia Ambiental Comunal para trabajar durante el proceso de certificación intermedio.

En dicha estrategia se establece como misión “Mejorar la calidad de vida y el entorno natural de la comunidad, enfocándose tanto en el área urbana como rural de la comuna, mediante la educación ambiental y entregando las instancias que les permitan llevar a cabo actividades en pro del medio ambiente” (Municipalidad de Curepto).

La Unidad de Medioambiente, adicionalmente, se encuentra en trabajo para generar instancias de capacitación ambiental enfocado a la gestión de residuos y protección de la biodiversidad, destacando la flora y fauna de la comuna, principalmente, los humedales, aves costeras, pudú, bosque nativo y sector costero de la comuna, participando de manera permanente en el Comité Regional para la Conservación del Pudú, el Comité Regional de Cambio Climático – CORREC y trabajo colaborativo entre organismos públicos y privados para la conservación y protección de las desembocaduras de Río Huenchullamí y Río Mataquito.

Adicionalmente, la Municipalidad de Curepto, de manera permanente se encuentra en revisión del Servicio de Evaluación de Impacto Ambiental que sean de pertinencia de impacto para la comuna, por lo que durante el año 2022, ha realizado pronunciamientos de dos proyectos, correspondientes a Sistema de Transmisión Zonal Grupo 3 S/E Itahue- S/E Hualqui y Embalse El Espinal.

2.12. Seguridad Pública

Actualmente, se encuentra vigente un Plan Comunal de Seguridad Pública (PCSP) que establece la hoja de ruta del municipio, las instituciones y la comunidad local, y concentra los esfuerzos y recursos de tales actores, integrados en el Consejo Comunal de Seguridad Pública (CCSP), en la ejecución de actividades planificadas y orientadas a la eficacia en el ámbito de la prevención y control del delito, las incivildades, las violencias y la inseguridad vinculada a problemas de seguridad.

La siguiente tabla indica los casos policiales según grupo delictual o delito que se han registrado en la comuna de Curepto durante los últimos 4 años, entregado por Centro de Estudios y Análisis del Delito (2022).

| Tabla 19: Distribución de casos policiales, comuna de Curepto. | | | | |
|--|-----------|-----------|-----------|-----------|
| Grupo delictual/ Delito | 2019 | 2020 | 2021 | 2022 |
| Delitos de mayor connotación social | 93 | 68 | 63 | 73 |
| Homicidios | 0 | 0 | 0 | 0 |
| Hurtos | 22 | 23 | 15 | 18 |
| Lesiones leves | 22 | 15 | 16 | 20 |
| Lesiones menos graves, graves o gravísimas | 7 | 1 | 7 | 5 |
| Otros robos con fuerza | 0 | 0 | 1 | 0 |
| Robo con violencia o intimidación | 0 | 2 | 0 | 1 |
| Robo de objetos de o desde vehículo | 1 | 1 | 0 | 0 |
| Robo de vehículo motorizado | 2 | 0 | 0 | 0 |
| Robo en lugar habitado | 15 | 13 | 5 | 15 |
| Robo en lugar no habitado | 23 | 11 | 15 | 12 |

| | | | | |
|---|------------|------------|------------|------------|
| Robo por sorpresa | 0 | 0 | 0 | 0 |
| Violaciones | 1 | 2 | 4 | 2 |
| Infraacción a ley de armas | 3 | 3 | 2 | 11 |
| Abandono de armas | 0 | 0 | 0 | 0 |
| Hallazgo de armas o explosivos | 0 | 0 | 0 | 0 |
| Otros ley de armas | 0 | 1 | 0 | 9 |
| Porte de armas | 3 | 2 | 2 | 2 |
| Tenencia ilegal de armas o explosivos | 0 | 0 | 0 | 0 |
| Incivilidades | 183 | 254 | 211 | 148 |
| Amenazas | 43 | 50 | 44 | 37 |
| Comercio ambulante o clandestino | 2 | 2 | 1 | 0 |
| Consumo alcohol vía pública | 27 | 8 | 15 | 21 |
| Datos | 48 | 64 | 68 | 63 |
| Desórdenes | 0 | 0 | 0 | 1 |
| Ebriedad | 35 | 33 | 30 | 13 |
| Otras incivilidades | 19 | 97 | 53 | 13 |
| Riña pública | 0 | 0 | 0 | 0 |
| Ruidos molestos | 9 | 0 | 0 | 0 |
| Abigeato | 10 | 4 | 1 | 1 |
| Abusos sexuales y otros delitos sexuales | 9 | 1 | 9 | 7 |
| Violencia intrafamiliar | 40 | 54 | 49 | 31 |
| Violencia intrafamiliar a adulto mayor | 0 | 4 | 3 | 1 |
| Violencia intrafamiliar a hombre | 7 | 8 | 6 | 5 |
| Violencia intrafamiliar a mujer | 29 | 37 | 36 | 22 |
| Violencia intrafamiliar a niño | 4 | 3 | 2 | 1 |
| Violencia intrafamiliar no clasificado | 0 | 2 | 2 | 2 |
| Receptación | 1 | 3 | 2 | 2 |
| Robo frustrado | 1 | 0 | 0 | 2 |

Fuente: Centro de Estudios y Análisis del Delito

Existe alrededor de la comuna un total de 14 cámaras de televigilancia que permiten el registro durante las 24 horas, y que a la vez, entrega mayor seguridad a la comunidad, al estar ubicadas en sectores estratégicos con la finalidad de prevenir delitos.

2.13. Emergencia

Este ítem ha tomado relevancia ante los acontecimientos que se enfrenta la comuna a lo largo de su amplio territorio, actualmente, existe un Comité de Emergencia Municipal, un Reglamento de este comité, aprobado por Decreto Alcaldicio desde el año 2018, a la vez con funcionario a cargo de atenciones. Emergencia es catalogado como: condición de vida no planeada y poco frecuente, durante la cual se ejecuta la gestión de respuesta ante un evento destructivo.

Las emergencias desglosadas en este Reglamento corresponden a Inundaciones, Incendios, Sismos. Sin embargo, según informe entregado, la emergencia a la cual de manera permanente se debe estar cubriendo por la Municipalidad es la de Emergencia Hídrica, a continuación se procede a identificar la distribución a los diversos sectores de la comuna con el respectivo número de familias afectadas.

| Tabla 20: Distribución de agua mediante camión aljibe municipal | |
|---|-------------|
| Sector | N° Familias |
| Manantiales | 1 |
| Qda de Camarones | 2 |
| Rapilermo | 20 |
| Laguna verde | 1 |
| Las Catalinas | 2 |
| Qda de Los Guindos | 1 |
| Rincón del Manzano | 5 |
| Calle Patricio Lynch | 1 |
| Las Condes | 2 |
| El Rodeo | 1 |
| Calpún | 1 |
| Culénar | 1 |
| Calle Lord Cochrane | 1 |
| Sector la Laguna | 1 |
| Las Viñas | 1 |
| Huelón | 4 |
| Los Treiles | 1 |
| Quillay Amarrado | 2 |
| Ñabuco | 2 |
| La Quinta | 1 |
| Paraguay | 1 |
| Pantanillo | 7 |
| Llongocura | 1 |
| El Membrillo | 4 |
| Lien | 1 |
| Hornillos | 4 |
| Estancilla | 6 |
| Población | 10 |
| El Llano | 4 |
| El Ajal | 3 |
| Hualmapu | 6 |
| Limavida | 1 |
| Qda de Rojas | 5 |
| La Trinchera | 1 |
| Total | 105 |

Fuente: Elaboración Municipal.

| Tabla 21: Distribución de agua mediante camión aljibe Delegación Presidencial | |
|---|-------------|
| Sector | N° Familias |
| Qda de Reyes | 27 |
| Pumunul | 2 |
| Hornillos | 3 |
| Domulgo | 14 |
| Paraguay | 14 |
| El Membrillo | 7 |
| Domulgo | 24 |
| El Guindo | 7 |
| Paula | 8 |
| Total | 106 |

Fuente: Elaboración Municipal.

Para ambos casos, se realiza distribución semanal calendarizada, haciendo entrega de un rango de entre 1.000 y 1.500 litros por grupo familiar.

3. Misión comunal

“Curepto se acomoda a las contingencias sociales de manera integral, entregando apoyo directo a los vecinos y el entorno mediante la ejecución de planes comunales que permiten guiar el quehacer diario de la gestión municipal, basado en los requerimientos de la propia comunidad y las políticas nacionales, para mejorar de manera directa las condiciones de vida en la comuna”

4. Visión comunal

“Ser una comuna con alta calidad de vida de sus habitantes, con reducción de costos a través de conductas amigables con el medio ambiente, potenciando actividades económicas sustentables y hogares autosustentables, desarrollando una comuna de acuerdo a las necesidades sociales, como seguridad, cobertura de servicios, esparcimiento e identidad”.

5. Ejes estratégicos

En la presente sección se procede a identificar la visión futura del territorio y escenario deseable para diversos ejes estratégicos, lo cual permitirá orientar a los diversas direcciones, departamentos, oficinas y unidades, establecer planes de trabajo que permitan concretar acciones durante los 4 años de planificación que contempla el presente Plan de Desarrollo Comunal.

Para establecer cuáles serán las principales problemáticas y necesidades a concentrar los esfuerzos comunales, se concretó durante el proceso de elaboración de este instrumento, diversas participaciones ciudadanas para posteriormente, realizar una encuesta que permitiera la concentración de datos cuantitativos sobre la relevancia de la gran variedad de requerimientos entregados por la comunidad.

Finalmente se elaboró en base a dichos resultados, acciones acorde a la realidad y viabilidad efectiva de generar soluciones a dichas problemáticas, que permitan entregar a la comunidad una solución permanente y con una visión de mejora de calidad de vida sostenible en el tiempo.

5.1. Levantamiento con Participación Ciudadana

Dentro de los Principios orientadores de un Plan de Desarrollo Comuna según el Manual para actualización de Planes Comunales de Desarrollo se establece la participación ciudadana, para que sea un instrumento de construcción participativa amplia, mediante el diseño de mecanismos de sistematización y devolución ciudadana, que permita conocer las opiniones de diversos actores de la comuna y la ciudadanía en particular, en torno a las vivencias y experiencias dentro de la comunidad, de esta manera, hacer levantamiento de características, problemas, fortaleces, oportunidades y visión futura de la comuna.

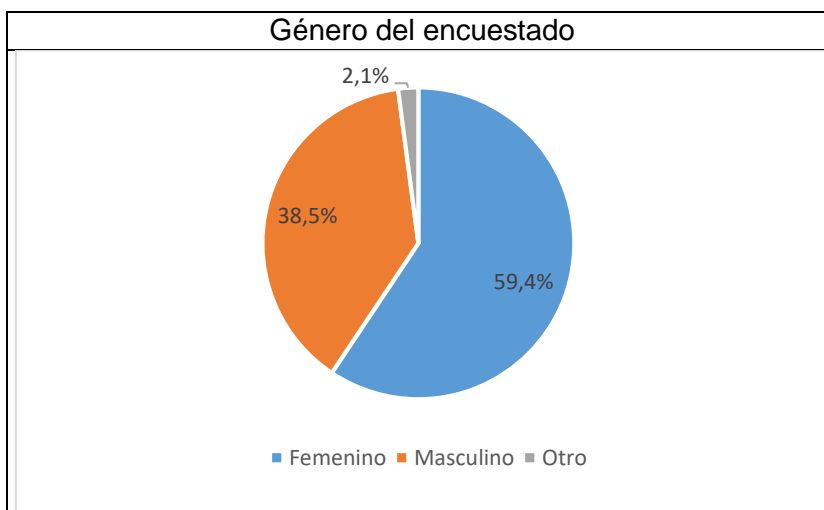
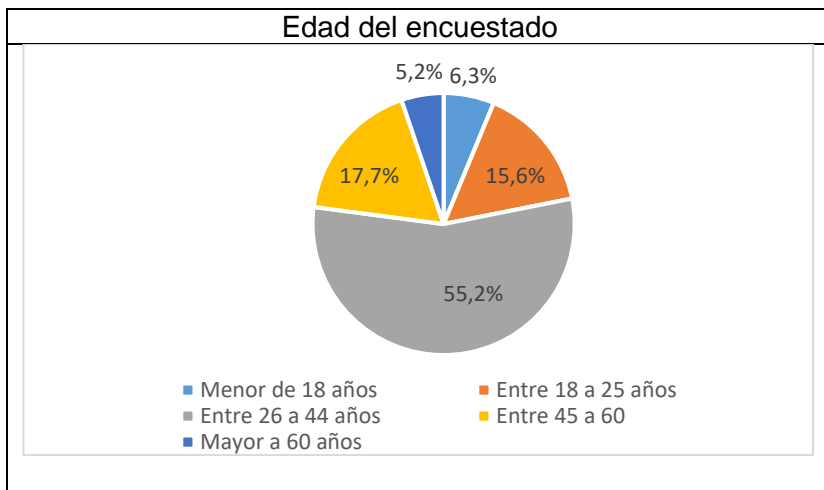
Se realizó 10 talleres de Participación Ciudadana, de manera presencial, mediante grupos que buscaban participar de manera voluntaria en dicha actividad, entro los cuales se obtuvo un total de 114 participantes, distribuidos entre:

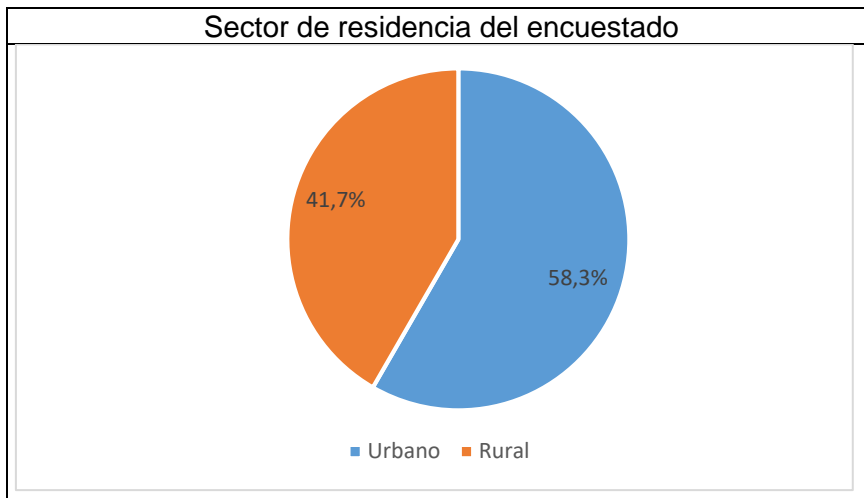
- Consejo de seguridad pública
- Gestores productivos
- Mesa territorial
- Honorable Concejo Municipal
- Sector Gualleco
- Sector Estancilla
- Sector Rapilermo
- Sector Calpún
- Sector Huaquén
- Sector La Trinchera
- Curepto Urbano

En dicha actividad se realizaba mediante grupos, el registro de las diversas problemáticas y visión futura de la comuna, buscando integrar y hacer un levantamiento lo más acorde a la realidad comunal.

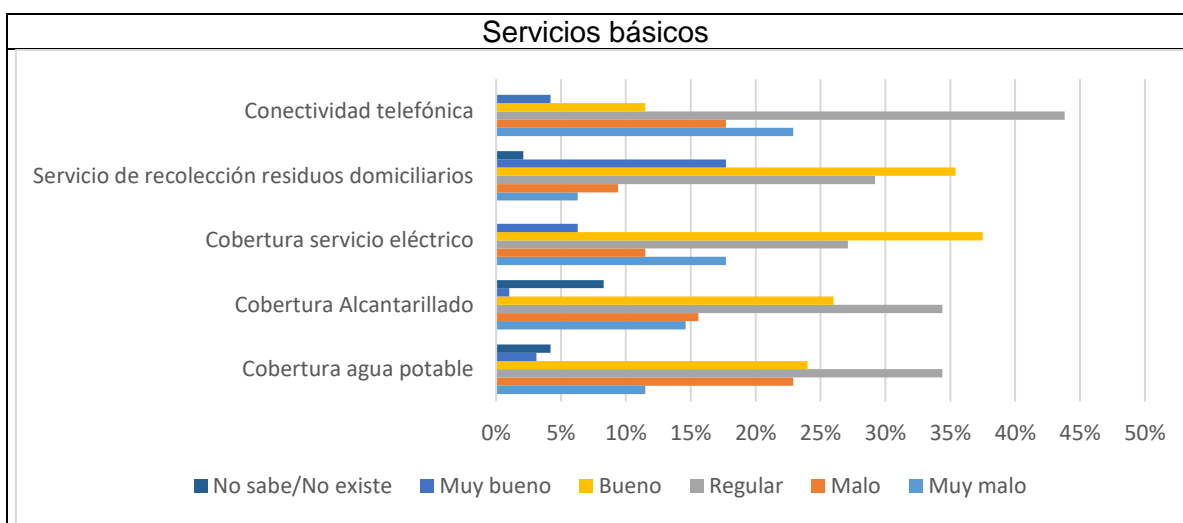
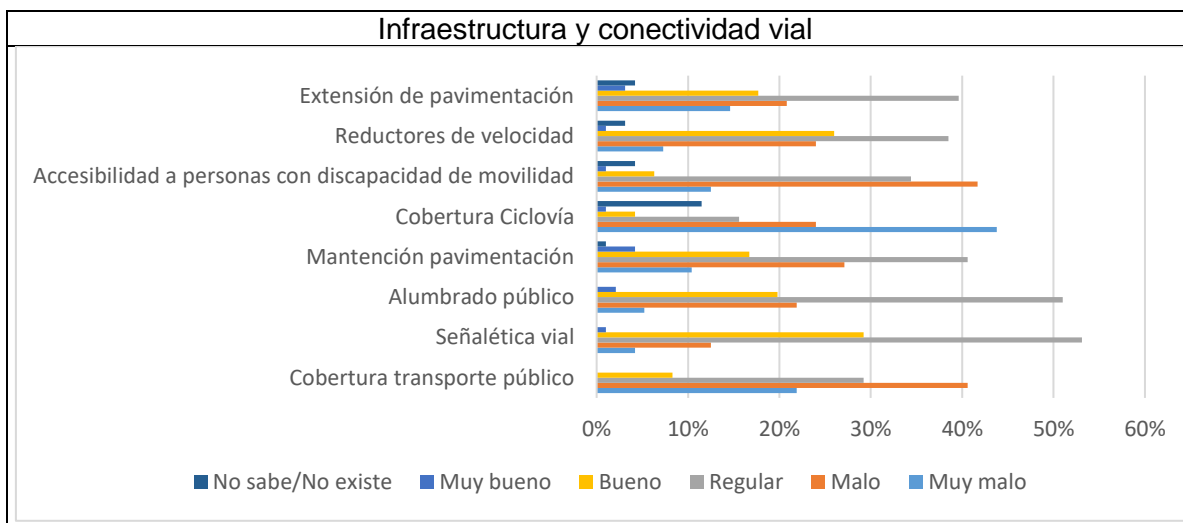
Posterior a estas sesiones, se procedió a elaborar una encuesta (Anexo N°1) que permitió integrar las necesidades más presentes en estas participaciones y así agruparlas en ejes para trabajar posteriormente durante el transcurso de los 4 años de este instrumento de planificación.

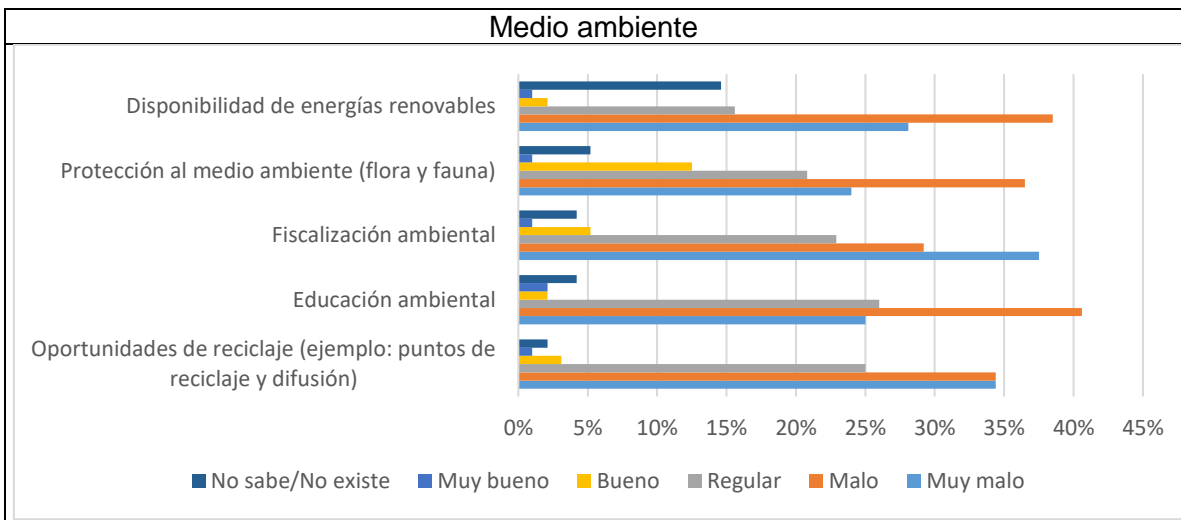
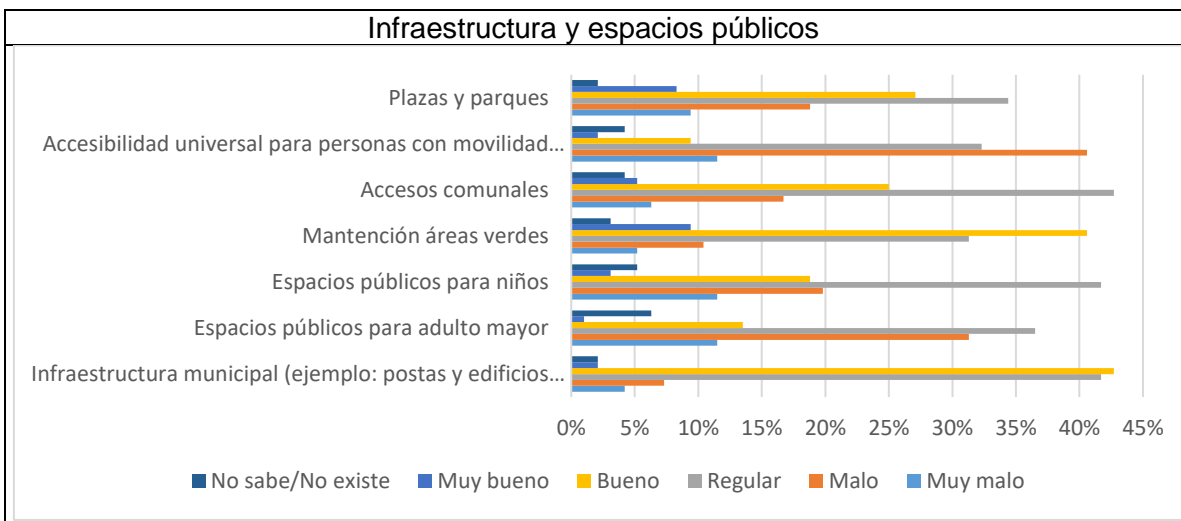
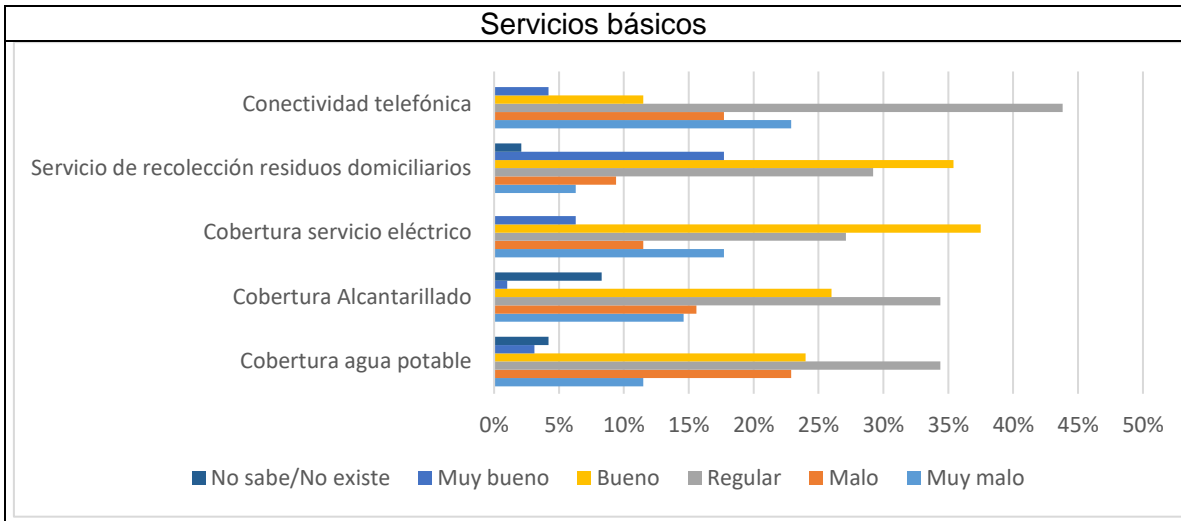
A continuación se procede a entregar los resultados de la encuesta, la cual fue respondida por 96 habitantes de la comuna de Curepto, tanto del sector urbano como rural, la cual estuvo disponible en página web municipal, redes sociales y de manera física en departamentos de atención al público. Dicho número de respuestas indica un nivel de confianza, el más común en investigaciones, de un 95% con un margen de error de 10%, lo que indica que, son niveles aceptables.

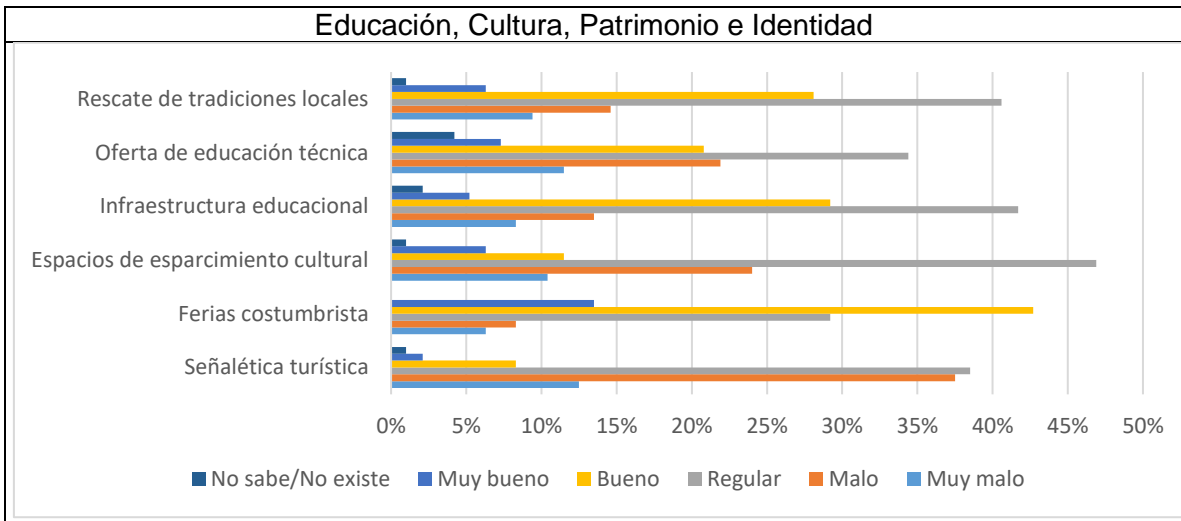
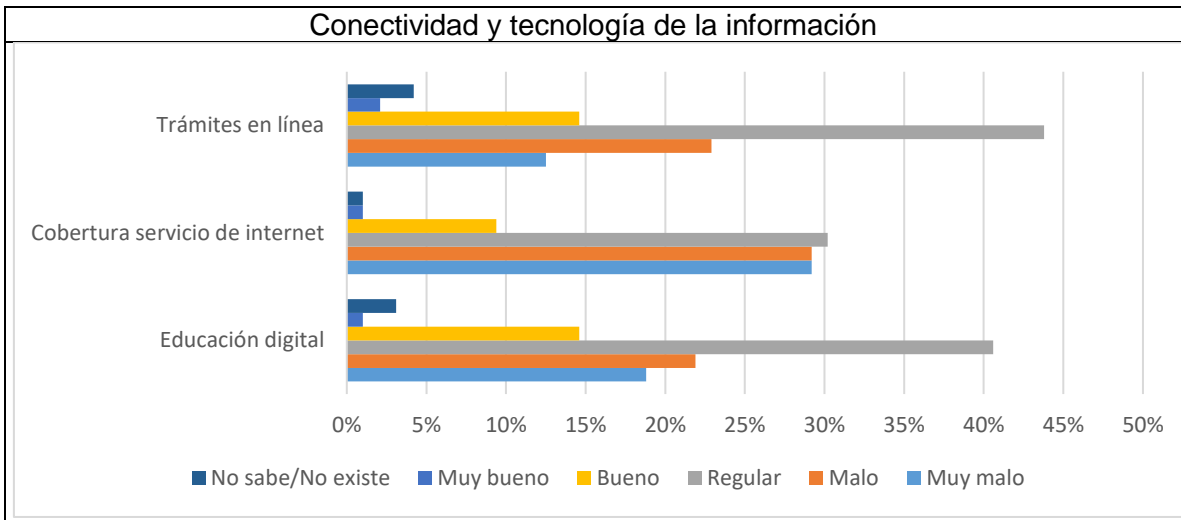
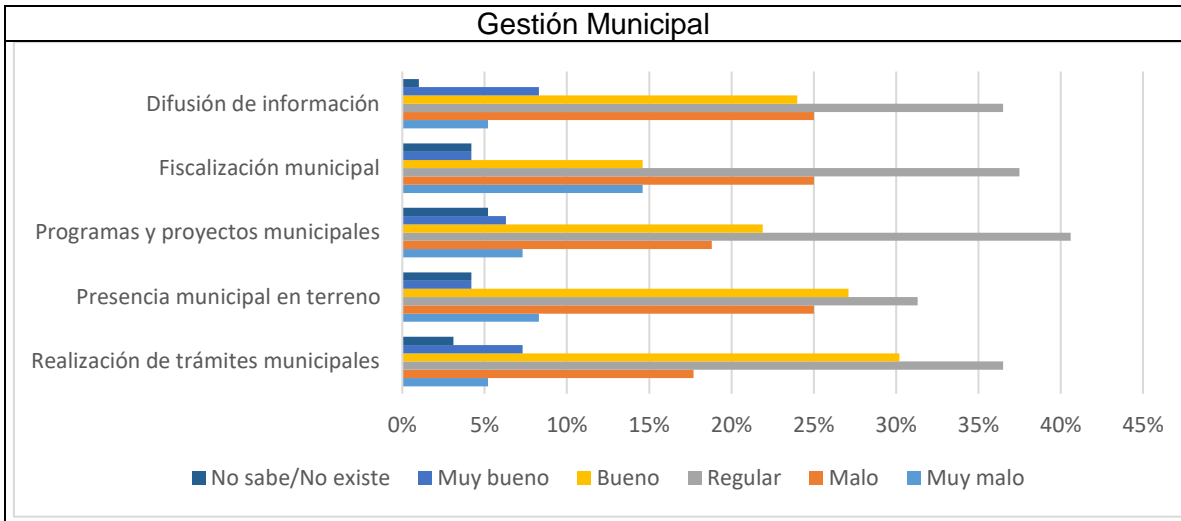


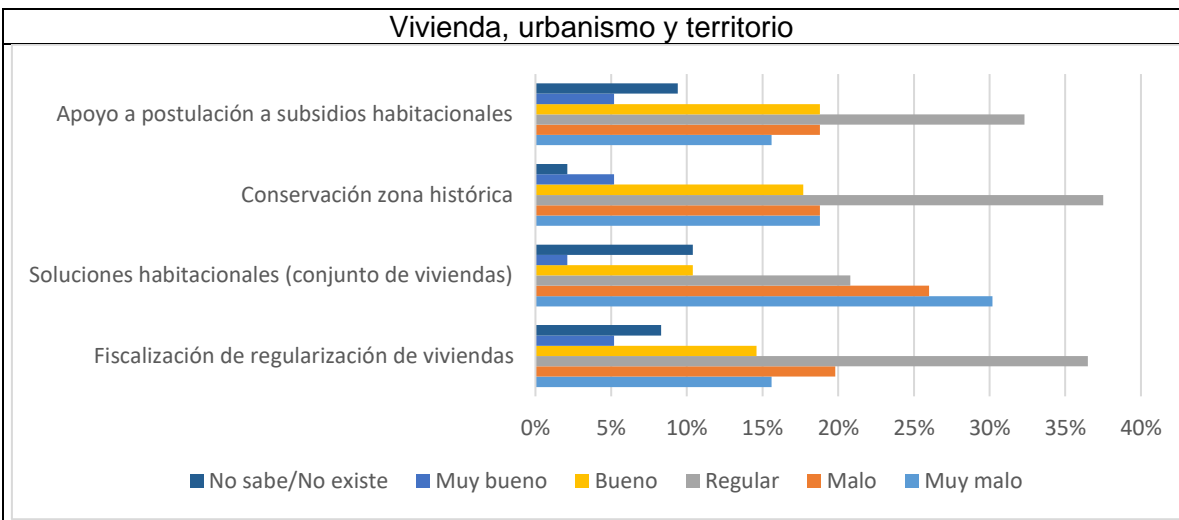
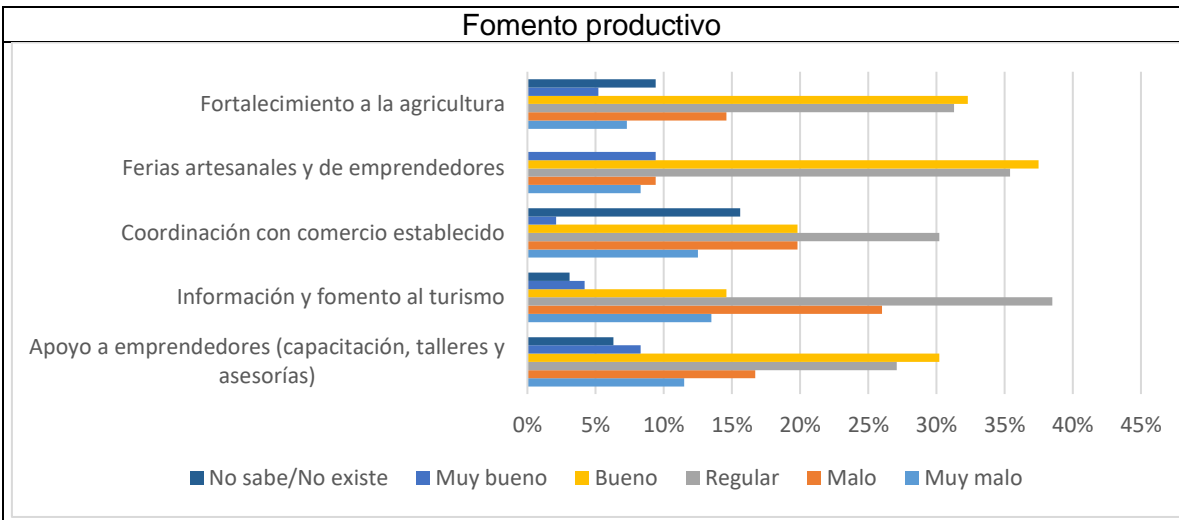
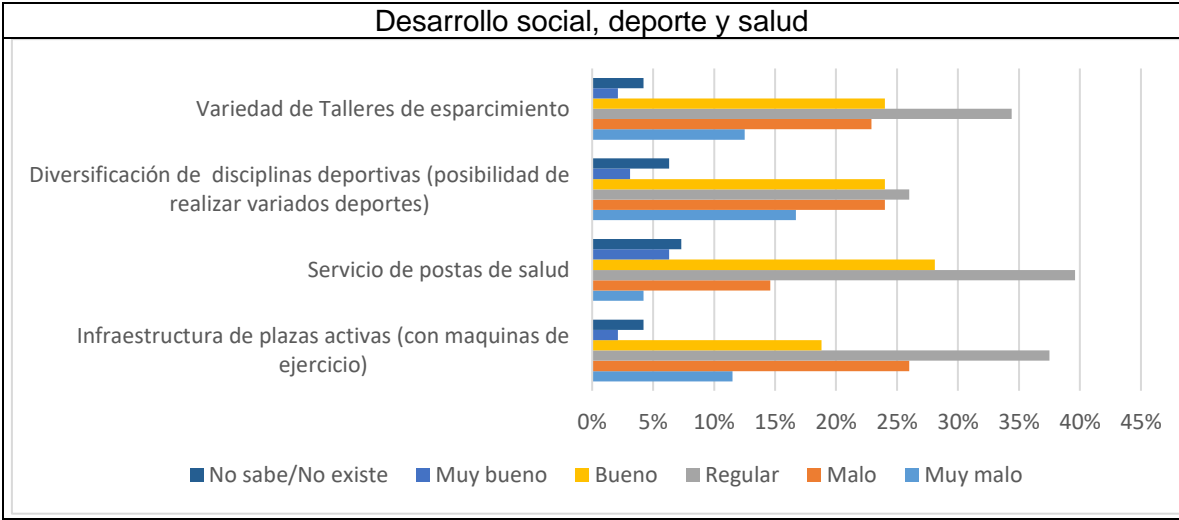


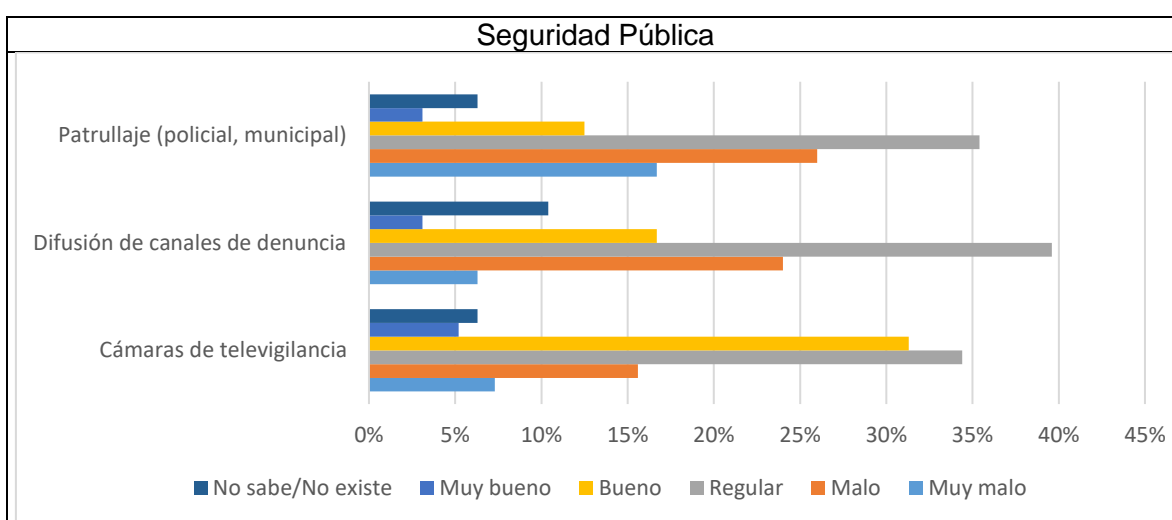
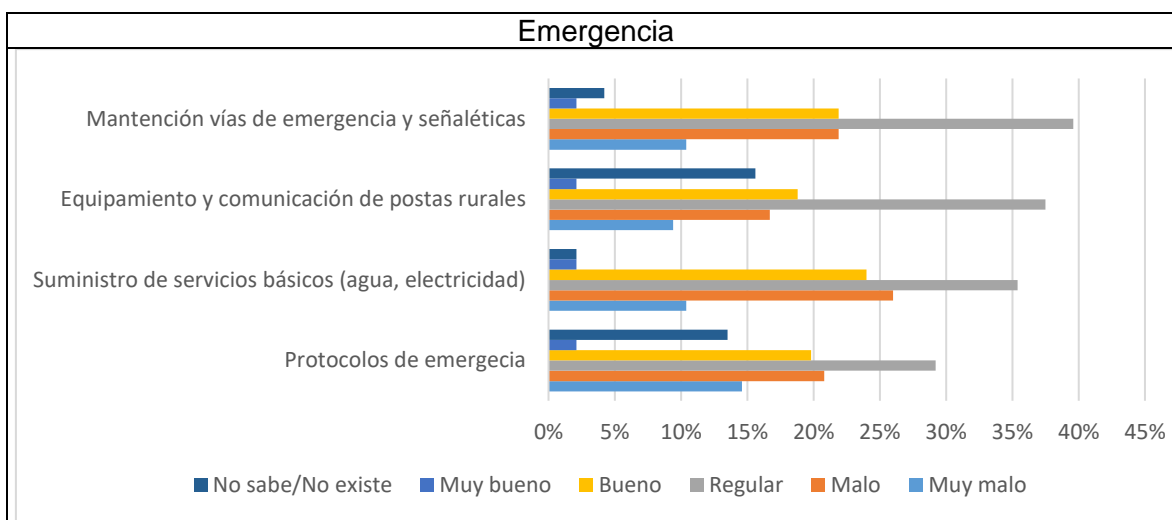
A continuación se procede a evaluar la calidad de los siguientes elementos de los diversos ejes de relevancia.



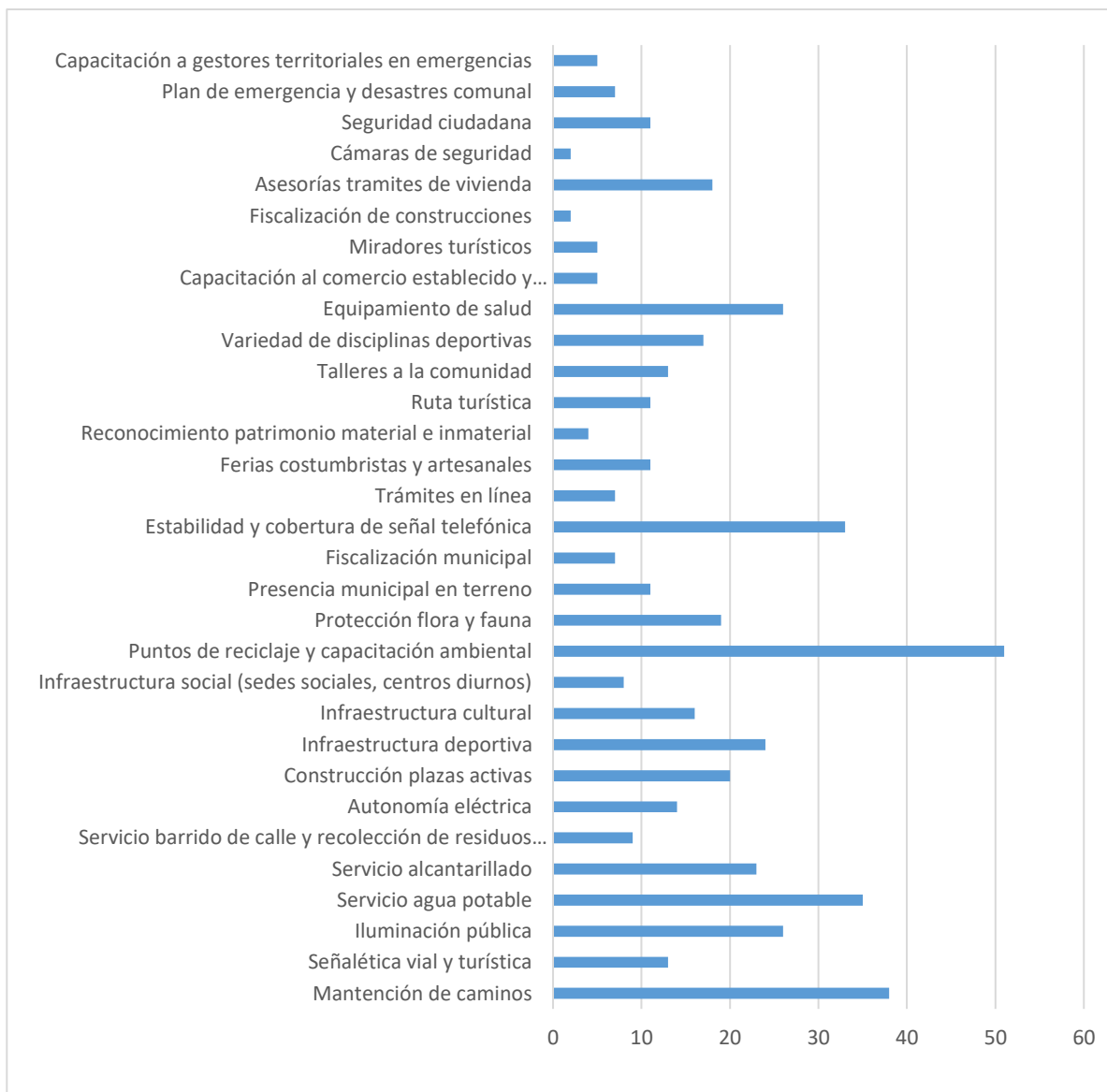








Adicionalmente, la comunidad puede jerarquizar las 5 acciones de mayor relevancia que consideraba necesarias para mejorar, destacando la instalación de puntos de reciclaje y capacitación ambiental, mantención de caminos, servicio de agua potable, estabilidad de cobertura y señal telefónica, equipamiento de salud e iluminación pública, estas dos últimas con igual nivel de importancia.



Finalmente, la última pregunta invitaba a dejar sus comentarios ante problemáticas, donde se integran con mayor frecuencia las palabras: sectores rurales, actividades y adulto.

Dichos resultados, permitieron generar los lineamientos estratégicos y establecer entre los departamentos integrantes de la municipalidad las diversas iniciativas y acciones que permitirán dar solución y/o mejorar las necesidades y problemáticas a trabajar durante los plazos establecidos en el presente PLADECO.

En la siguiente sección se identifica en conjunto con los objetivos, la iniciativa, indicador, meta, financiamiento y sector, los plazos comprometidos, entre los que corresponde a:

- Corto plazo: menor a 1 año
- Mediano plazo: hasta 2 años
- Largo plazo: a 4 años

5.2. Eje estratégico Infraestructura y Conectividad Vial

| Lineamiento Estratégico | | | | | | | |
|--|--|---|------|---|----------------|--------------------------|---------------|
| Objetivo Estratégico | Iniciativa/ acción | Indicador | Meta | Responsable | Plazo | Financiamiento | Sector |
| Mejorar, implementar y complementar Señalética y Elementos de seguridad vial en los núcleos urbanos de la comuna de Curepto | Elaborar y ejecutar Plan de Mantenimiento y/o Reposición de Señalética Vial | Plan elaborado y ejecutado | 1 | Dirección de Tránsito y Patentes | Corto/ Mediano | Municipal/ GORE/ SUBDERE | Rural/ Urbano |
| | Elaborar y ejecutar Plan de educación vial | Plan elaborado y ejecutado | 1 | Dirección de Tránsito y Patentes | Corto | Municipal | Rural/ Urbano |
| | Identificar y establecer una red de ciclo vía integral dentro de los radios urbanos de la comuna | N° de Red de ciclo vía integral establecida | 1 | Dirección de Tránsito y Patentes/ SECPLAM/ Dirección de Obras | Mediano/ Largo | SUBDERE/ GORE | Urbano |
| | Instalar semáforo en radio urbano de la comuna | N° de semáforos instalados | 1 | Dirección de Tránsito y Patentes/ SECPLAM/ Dirección de Obras | Mediano | SUBDERE | Urbano |
| Mejorar y extender las redes de Pavimentos, Veredas y su Accesibilidad | Gestionar cancha de pesaje para control de vehículos de alto tonelaje | N° de canchas Habilitadas | 1 | Dirección de Tránsito y Patentes | Largo | GORE/ SUBDERE | Rural |
| | Establecer un sistema de mantenimiento de pavimentos y veredas | N° de sistema establecido | 1 | Dirección de Obras | Mediano | Municipal | Rural/ Urbano |

| | | | | | | | |
|--|---|--|------------|--|----------------|--------------------------|---------------|
| Universal en los centros Urbanos de la Comuna | Reconocer necesidades de accesibilidad universal en los núcleos urbanos de la comuna | % de necesidades de accesibilidad universal reconocidas | 100% | Dirección de Obras/ SECPLAM/ Departamento Social | Corto | Municipal | Rural /Urbano |
| | Entregar soluciones de accesibilidad universal en los núcleos urbanos de la comuna | % de soluciones de accesibilidad universal entregadas/ reconocidas | 90% | Dirección de Obras/ SECPLAM/ Departamento Social | Mediano /Largo | Municipal | Rural /Urbano |
| Mejorar la cobertura de Transporte Público | Gestionar y apoyar fiscalización del transporte público de pasajeros | N° de fiscalizaciones realizadas | 24 por año | Dirección de y Tránsito Patentes | Largo | Municipal | Urbano |
| | Generar una ordenanza local de fleteros | Ordenanza generada | 1 | Dirección de y Tránsito Patentes | Corto | Municipal | Rural /Urbano |
| | Ampliar la cobertura de subsidios de transporte público de pasajeros de sectores rurales y apartados de la comuna de Curepto, tales como, La Trinchera, Estancilla, Rapilermo, Docamavida, Calpún, Coipue, Población. | N° de sectores subsidiados | 7 | Dirección de y Tránsito Patentes | Corto | Ministerio de Transporte | Rural |
| | Postulación a construcción Terminal de Buses | Terminal de buses postulado | 1 | SECPLAM | Largo | GORE | Urbano |

| | | | | | | | |
|--|---|---|------|--|-------------------|------------------|------------------|
| Implementar y Recambiar Sistema de Alumbrado Público con enfoque en eficiencia energética | Recambiar el sistema de alumbrado público a LED | % de recambio a sistema de alumbrado de LED | 100% | SECPLAM/ Departamento de Movilización / Dirección de Obras | Largo | GORE | Rural/ Urbano |
| | Realizar levantamiento de necesidades de alumbrado público en núcleos urbanos de la comuna | Levantamiento de necesidades alumbrado público | 1 | SECPLAM/ Departamento de Movilización/ Dirección de Obras | Corto | Municipal | Rural/ Urbano |
| | Ampliar sistema de alumbrado público a núcleos urbanos de la comuna | % de ampliación de sistema de alumbrado público en los núcleos más poblados de la comuna de Curepto | 60% | SECPLAM/ Departamento de Movilización/ Dirección de Obras | Mediano/ Largo | GORE/ SUBDERE | Rural/ Urbano |
| | Desarrollar ordenanza local y promover la soterración de cables y la eliminación de contaminación aérea | N° de ordenanza desarrollada y promovida | 1 | SECPLAM/ Departamento de Movilización/ Dirección de Obras | Corto/ Mediano | Municipal | Rural/ Urbano |

5.3. Eje estratégico Infraestructura y Espacios Públicos

| Lineamiento Estratégico | | | | | | | |
|--|---|----------------------------------|---------------|--------------------------------|-------------------|------------------|------------------|
| Objetivo Estratégico | Iniciativa/acción | Indicador | Meta | Responsable | Plazo | Financiamiento | Sector |
| Reponer el edificio Municipal | Desarrollar Diseño proyecto de arquitectura para Edificio Municipal | N° de Diseño desarrollado | 1 | SECPLAM/ Dirección de Obras | Mediano | GORE/ SUBDERE | Urbano |
| | Desarrollar Diseño de Especialidades Proyecto de Arquitectura para Edificio Municipal | N° de Diseño desarrollado | 1 | SECPLAM/ Dirección de Obras | Mediano | GORE/ SUBDERE | Urbano |
| | Postular a Financiamiento para la ejecución | % de Financiamiento | 100% | SECPLAM/ Dirección de Obras | Largo | GORE/ SUBDERE | Urbano |
| Mejorar el indicador de metros cuadrados de infraestructura verde por habitante en la comuna Curepto | Desarrollar catastro de suelo disponible para la implementación de infraestructura verde en la comuna | N° de catastro desarrollado | 1 | Dirección de Obras | Corto | Municipal | Rural/ Urbano |
| | Construir un centro integral de atención y acogida al adulto mayor | N° de centro integral construido | 1 | SECPLAM/ Dirección de Obras | Largo | GORE/ SUBDERE | Urbano |
| | Generar proyectos de infraestructura verde en la comuna | mt2/Hab. | 9 mt2/ Hab | SECPLAM/ Dirección de Obras | Mediano/ Largo | GORE/ SUBDERE | Rural/ Urbano |

| | | | | | | | |
|---|---|--|------|--|-------------------|------------------|------------------|
| Generar Plan de Mantenimiento y Normalización de establecimientos municipales (Postas, Escuelas, Sedes Sociales, Recintos Deportivos, Refugios peatonales mobiliario urbano) | Adecuación a normativas vigentes de las postas existentes | N° de postas normadas | 7 | SECPLAM/ Dirección de Obras/ Departamento de Salud | Mediano/ Largo | GORE/ SUBDERE | Rural |
| | Adecuación a normativas vigentes de los establecimientos educativos | N° de establecimientos educativos normados | 23 | SECPLAM/ Dirección de Obras/ Departamento de Educación | Largo | FAEP/ SUBDERE | Rural/ Urbano |
| | Implementar Plan de Mantenimientos de establecimientos municipales | % de establecimientos municipales mantenidos | 100% | Dirección de Obras | Corto | Municipal | Rural/ Urbano |
| Construir un centro integral de atención y acogida al adulto mayor | Desarrollar Diseño proyecto de arquitectura | N° de Diseño desarrollado | 1 | SECPLAM/ Dirección de Obras | Mediano | GORE/ SUBDERE | Urbano |
| | Desarrollar Diseño de Especialidades Proyecto de Arquitectura | N° de Diseño desarrollado | 1 | SECPLAM/ Dirección de Obras | Mediano | GORE/ SUBDERE | Urbano |
| | Postular a Financiamiento para la ejecución | % de Financiamiento | 100% | SECPLAM/ Dirección de Obras | Largo | GORE/ SUBDERE | Urbano |
| Construcción de Mercado y SSHH Municipal | Desarrollar Diseño proyecto de arquitectura | N° de Diseño desarrollado | 1 | SECPLAM/ Dirección de Obras | Mediano | GORE/ SUBDERE | Urbano |

| | | | | | | |
|---|---------------------------|------|--------------------------------|---------|------------------|--------|
| Desarrollar Diseño de Especialidades Proyecto de Arquitectura | N° de Diseño desarrollado | 1 | SECPLAM/ Dirección de Obras | Mediano | GORE/ SUBDERE | Urbano |
| Postular a Financiamiento para la ejecución | % de Financiamiento | 100% | SECPLAM/ Dirección de Obras | Largo | GORE/ SUBDERE | Urbano |

5.4. Eje estratégico Vivienda, urbanismo y construcción

| Lineamiento Estratégico | | | | | | | |
|---|---|--|------|---------------------|----------------|--|---------------|
| Objetivo Estratégico | Iniciativa/acción | Indicador | Meta | Responsable | Plazo | Financiamiento | Sector |
| Enmendar Plan Regulador de la comuna de Curepto | Revisar Plan regulador y sus enmiendas | Plan Regulador Enmendado | 1 | SECPLAM | Mediano | GORE/ SUBDERE | Urbano |
| | Plantear modificación o actualización de Plan Regulador Comunal | Plan Regulador Modificado/ Actualizado | 1 | SECPLAM | Mediano/ Largo | GORE/ SUBDERE | Urbano |
| Establecer un ordenamiento en sectores con crecimiento habitacional | Actualizar límites urbanos en sectores Huaquén, La Trinchera y Las Lomas, acorde a lo permitido por MINVU | Límites urbanos actualizados en Plan Regulador | 1 | SECPLAM | Largo | Municipal/ GORE (FNDR sectorial MINVU) | Urbano/ Rural |
| Fortalecer a la DOM en labores de fiscalización para regularización de viviendas | Adquirir equipamiento mínimo necesario para fiscalización | N° de equipamiento adquirido | 4 | Dirección de Obras | Corto | Municipal | N/A |
| | Implementar Programa de capacitación en normativa constructiva para la comunidad | N° de capacitaciones a juntas de vecinos | 100% | Unidad de viviendas | Corto | Municipal | Urbano/ Rural |

| | | | | | | | |
|--|---|---|------|--|-------------------|-----------|------------------|
| Entregar soluciones habitacionales en la comuna de Curepto | Adquirir suelos para la construcción de conjuntos habitacionales | N° de terrenos adquiridos para conjuntos habitacionales | 2 | SECPLAM/ Dirección de Obras/Jurídico/ Dirección de Administración y Finanzas | Mediano/ Largo | SUBDERE | Urbano/ Rural |
| | Implementar programa de seguimiento de postulación a subsidios | N° de seguimiento de postulaciones a subsidios | 100% | Unidad de viviendas | Corto | Municipal | Urbano/ Rural |
| Apoyar en la aprobación del plan intercomunal Costa Mataquito | Gestionar con MINVU y subsanar observaciones de competencia del municipio | N° de plan intercomunal Costa Mataquito aprobado | 1 | Dirección de Obras/ SECPLAM/ MINVU | Mediano | Municipal | Urbano/ Rural |

5.5. Eje estratégico Servicios básicos

| Lineamiento Estratégico | | | | | | | |
|---|--|--|------|--|---------|--------------------|---------------|
| Objetivo Estratégico | Iniciativa/acción | Indicador | Meta | Responsable | Plazo | Financiamiento | Sector |
| Mejorar la cobertura de agua potable | Habilitar APR inexistentes en la comuna | N° de APR nuevos | 2 | SECPLAM/ Fomento productivo | Mediano | SUBDERE/ Municipal | Rural |
| | Fortalecer y apoyar a APR existentes | N° de capacitaciones desarrolladas | 10 | Fomento productivo | Corto | Municipal | Rural |
| | Educar a la población del uso del agua | N° de charlas y campañas publicitarias | 15 | Fomento productivo/ Medio ambiente | Corto | Municipal | Urbano/ Rural |
| | Ampliar cobertura de agua potable en la comuna | N° de clientes nuevos | 100 | SECPLAM | Largo | GORE/ SUBDERE | Urbano |
| Mejorar la cobertura de alcantarillado | Ampliar cobertura de alcantarillado en la comuna, como por ejemplo en Huaquén y Villa Seca | N° de clientes nuevos | 100 | SECPLAM | Largo | GORE/ SUBDERE | Urbano |
| | Realizar plan de mantenciones de las fosas sépticas | N° mantenciones al mes | 40 | Departamento Social / Departamento de Movilización | Corto | Municipal | Rural |
| | Adquirir maquinaria adecuada para facilitar el servicio de limpieza | N° de maquinaria adquirida | 1 | SECPLAM | Corto | GORE | Urbano/ Rural |

| | | | | | | | |
|--|---|---|------|---|-------------------|---|------------------|
| Mejorar la cobertura servicio eléctrico | Adquirir generadores de emergencia para infraestructura pública | N° de generadores adquiridos | 3 | SECPLAM | Mediano | GORE | Rural |
| | Recambiar de luminaria existente | % de luminaria pública led en la comuna | 100% | SECPLAM | Corto | Municipal | Urbano/ Rural |
| | Ampliar sistema de alumbrado público a núcleos urbanos de la comuna | % de ampliación de sistema de alumbrado público en los núcleos más poblados de la comuna de Curepto | 60% | SECPLAM/ Departamento de Movilización/ Dirección de Obras | Mediano/ Largo | GORE/ SUBDERE | Urbano/ Rural |
| Establecer estrategias para un mejor manejo de los residuos domiciliarios | Educar a la población del manejo de residuos domiciliarios | N° de charlas y campañas publicitarias | 15 | Medio ambiente | Corto | Municipal | Urbano/ Rural |
| | Establecer puntos de reciclaje en la comuna | N° de puntos de reciclaje | 3 | Medio ambiente | Mediano | Municipal/ SUBDERE | Urbano/ Rural |
| | Postular a proyectos con enfoque en gestión de residuos | N° de proyectos | 3 | SECPLAM/ Medio ambiente | Largo | GORE/ SUBDERE/ Ministerio de Medio Ambiente | N/A |
| Gestionar ayuda para mejoramientos de las redes | Generar mesas de trabajo con empresas encargadas de redes de conectividad | N° reuniones | 4 | SECPLAM/ Informática /Dirección de Obras | Corto | Municipal | Urbano/ Rural |
| | Habilitar nuevos puntos de conectividad wifi publicas | N° de nuevos puntos | 5 | SECPLAM/ Informática /Dirección de Obras | Mediano | Municipal/ GORE/ SUBDERE | Urbano/ Rural |

| | | | | | | | |
|--|--|-------------------|---|--|-------|-----------|-------|
| | Mejorar y reparar los puntos de conectividad rural | Nº puntos rurales | 5 | SECPLAM/ Informática /Dirección de Obras | Corto | Municipal | Rural |
|--|--|-------------------|---|--|-------|-----------|-------|

5.6. Desarrollo Social, Deporte y Salud

| Lineamiento Estratégico | | | | | | | |
|---|---|--|------------|-------------------------------------|---------|----------------|---------------|
| Objetivo Estratégico | Iniciativa/ acción | Indicador | Meta | Responsable | Plazo | Financiamiento | Sector |
| Aumentar disponibilidad de plazas activas | Realizar levantamiento de sectores con falta de plazas activas | Registro de espacios con requerimiento de plazas activas | 1 | DIDECO/ Dirección de obras/ SECPLAM | Corto | Municipal | Urbano/ Rural |
| | Diseñar proyectos de plaza activas | Cartera de proyectos de diseños | 50% | SECPLAM/ Dirección de Obras | Mediano | Municipal | N/A |
| | Postular a financiamiento de ejecución de proyectos de plazas activas | Postulación a financiamiento | 60% | SECPLAM/ Dirección de Obras | Largo | SUBDERE | N/A |
| Mejorar los servicios de postas de Salud entregados a la comunidad | Capacitar y Educar a la comunidad en temáticas de servicios de postas rurales | N° de capacitaciones | 10 por año | Departamento de Salud | Corto | Municipal | Rural |
| | Mejorar infraestructura y equipamiento PSR | N° de proyectos ejecutados | 4 | Departamento de Salud/ SECPLAM | Largo | GORE/SUBDERE | Rural |
| Mejorar disponibilidad de actividades | Habilitar y mejorar los espacios recreativos existentes | N° de espacios recuperados | 3 | SECPLAM/ Dirección de Obras | Corto | Municipal | Urbano/ Rural |

| | | | | | | | | |
|--|--|------------------------------|------------|--|----|---------|---|------------------|
| deportivas/recreativas de la comuna | Postular a proyectos de diseño/ejecución y mejoramiento de espacios deportivos | N° de proyectos postulados | 10 | SECPLAM/ Departamento Deportes | de | Mediano | SUBDERE/GORE/ /IND | Urbano/ Rural |
| | Postular a construcción de espacios deportivos competitivos | N° de espacios postulados | 1 | SECPLAM/ Departamento Deportes | de | Largo | GORE/ SUBDERE | Urbano |
| Implementar talleres de esparcimiento en variadas disciplinas | Generar un plan de talleres de esparcimiento | Plan taller de esparcimiento | 1 | Departamento deportes/ Departamento Cultura | de | Corto | Municipal | N/A |
| | Ejecutar talleres de esparcimiento en sectores urbano y rural de la comuna | N° de talleres ejecutados | 10 por año | Departamento deportes/ Departamento Cultura | de | Largo | Municipal/GORE/ IND/ Ministerio de Cultura | Urbano/ Rural |

5.7. Fomento Productivo

| Lineamiento Estratégico | | | | | | | |
|---|--|-------------------------------|-----------|---|---------|--------------------------------|---------------------------------|
| Objetivo Estratégico | Iniciativa/acción | Indicador | Meta | Responsable | Plazo | Financiamiento | Sector |
| Mejorar canales de información de turismo | Crear oficina de información turística | N° de OIT | 2 | Fomento productivo/ Departamento de Cultura y Turismo | Mediano | GORE/ SUBDERE/ Municipal | Curepto urbano/ La Trinchera |
| | Fortalecer canales de información existentes | N° de campañas de información | 2 por mes | Fomento/ Cultura y Turismo / Comunicaciones / Informática | Corto | Municipal | N/A |
| | Realizar jornadas de sensibilización y empoderamiento con actores relevantes para turismo (alojamiento, restaurantes, feriantes, funcionarios públicos, estudiantes, etc.) | N° de jornadas realizadas | 8 | Fomento productivo/ Departamento de Cultura y Turismo/ DIDECO/ DAEM | Largo | Municipal | Urbano/ Rural |
| Fomentar el turismo comunal | Crear y construir miradores turísticos | N° de miradores turísticos | 4 | Fomento productivo/ Departamento de Cultura y Turismo/ SECPLAM/ Dirección de Obras | Largo | SUBDERE | Urbano/ Rural |
| | Elaborar PLADETUR | PLADETUR creado | 1 | Fomento productivo/ Departamento de Cultura y Turismo | Mediano | Municipal | N/A |

| | | | | | | | |
|---|--|---|---|--|---------|--------------------------------|------------------|
| | Crear e instalar señaléticas turísticas | N° de proyectos de señaléticas turísticas | 3 | Fomento productivo/ Departamento de Cultura y Turismo/ SECPLAM/ Dirección de Obras | Largo | GORE/ SUBDERE/ Municipal | Urbano/ Rural |
| | Generar Plan de capacitaciones enfocados al fortalecimiento del turismo local | Plan de capacitación creado | 1 | Fomento productivo/ Departamento de Cultura y Turismo / Dirección de Tránsito y Patentes / OMIL | Corto | Municipal | N/A |
| Asesorar emprendedores locales | Crear Plan de Capacitaciones con temáticas sectorizadas (agricultores, mujeres, pescadores, etc.) | Plan de capacitación creado | 1 | Fomento/ Cultura y Turismo / Patentes / Promoción Social / SECPLAM | Mediano | GORE | N/A |
| | Implementar de oficina para apoyo a la postulación a fondos concursables de la Red de Fomento del Estado | Oficina de apoyo creada | 1 | Fomento productivo | Largo | Municipal | N/A |
| | Crear catálogo de emprendedores locales | Catalogo creado | 1 | Fomento productivo | Corto | GORE/ Municipal | N/A |
| | Crear programa de estímulo a emprendedores comunales | Programa de estímulos creado | 1 | Fomento productivo/ Departamento Cultura y Turismo | Mediano | GORE/ Municipal | N/A |
| Generar instancias de comercialización | Realizar de ferias temáticas | N° de ferias realizadas anuales | 3 | Fomento productivo/ | Corto | GORE/ Municipal | Urbano/ Rural |

| | | | | | | | |
|--|--|---|---|--|---------|--------------------------------|--------|
| | | | | Departamento Cultura y Turismo / Dirección de Tránsito y Patentes / Comunicaciones | | | |
| | Crear alianzas estratégicas con red de apoyo | N° Alianzas anuales | 3 | Fomento productivo/ Departamento de Cultura y Turismo | Mediano | Municipal | N/A |
| | Diseñar y postular punto de comercialización comunal | Punto de comercialización postulado | 1 | Fomento productivo/ SECPLAM | Largo | Municipal | N/A |
| Apoyar a rubros productivos | Crear Mapa digital de rubros productivos comunales | Mapa digital creado | 1 | Fomento productivo | Corto | GORE/ Municipal | N/A |
| | Generar alianzas con entidades de apoyo a agricultores | N° Alianzas anuales | 2 | Fomento productivo | Mediano | Municipal | N/A |
| | Implementar punto de comercialización comunal | Punto de comercialización creado | 1 | Fomento productivo/ SECPLAM | Largo | GORE/ SUBDERE/ Municipal | Urbano |

5.8. Medio Ambiente

| Lineamiento Estratégico | | | | | | | |
|---|---|--------------------------------|------|--|---------|----------------|---------------|
| Objetivo Estratégico | Iniciativa/acción | Indicador | Meta | Responsable | Plazo | Financiamiento | Sector |
| Fomentar de la Educación Ambiental | Crear Plan de Capacitación Sistemática en áreas medioambientales (flora y fauna, residuos, biodiversidad, etc.) | Plan de Capacitación creado | 1 | Oficina ambiente Medio | Corto | Municipal | N/A |
| | Crear de campañas de educación ambiental | N° de campañas anuales creadas | 2 | Oficina ambiente/ Comunicaciones /Dirección de Obras (ITO Aseo) | Mediano | Municipal | Urbano/ Rural |
| | Incentivar la creación de Comité Ambiental Comunal | CAM creado | 1 | Oficina ambiente/ Secretaria | Largo | SCAM | Urbano/ Rural |
| Fiscalización ambiental | Difundir ordenanzas, reglamentos y leyes con temática ambiental | N° de campañas anuales creadas | 2 | Oficina ambiente / Comunicaciones / Dirección de Tránsito y Patentes | Corto | Municipal | Urbano/ Rural |
| | Crear fono denuncia ciudadana en temáticas ambientales (denuncia segura) | Implementación fono denuncia | 1 | Oficina ambiente Medio | Mediano | Municipal | Urbano/ Rural |
| | Aumentar número de fiscalizadores ambientales | N° de fiscalizadores nuevos | 1 | Oficina ambiente/ Dirección | Largo | Municipal | Urbano/ Rural |

| | | | | | | | |
|---|---|--|----------|--|-----------------|--------------------------|---------------|
| | | | | de Tránsito y Patentes | | | |
| Disponer de oportunidades para gestión de residuos domiciliarios | Generar puntos de reciclaje a nivel comunal | N° de puntos de reciclaje implementados anualmente | 3 | Oficina ambiente / SECPLAM | Medio / Mediano | GORE/ SUBDERE/ Municipal | Urbano/ Rural |
| | Capacitar a la comunidad en temáticas de gestión de residuos domiciliarios | N° de capacitaciones anuales | 4 al año | Oficina ambiente/ Departamento de Educación / DIDECO | Medio / Largo | Municipal/ SCAM | Urbano/ Rural |
| | Crear campañas de sensibilización de gestión de residuos domiciliarios | N° de campañas anuales creadas | 2 | Oficina ambiente/ Comunicaciones | Medio / Corto | Municipal/ SCAM | Urbano/ Rural |
| Apoyar en postulaciones para implementar energías renovables | Promover las oportunidades de financiamiento para ejecutar proyectos de implementación de energías renovables | N° de campañas promovidas | 2 al año | Oficina ambiente/ Comunicaciones | Medio / Mediano | Municipal/ SCAM | Urbano/ Rural |

5.9. Educación, Cultura, Patrimonio e Identidad

| Lineamiento Estratégico | | | | | | | |
|--|--|--|------|---|---------|--|---------------|
| Objetivo Estratégico | Iniciativa/acción | Indicador | Meta | Responsable | Plazo | Financiamiento | Sector |
| Aumentar disponibilidad educacional a nivel comunal | Implementar Educación media completa en Huaquén | Educación media completa implementada en establecimiento | 100% | Departamento de Educación / SECPLAM | Largo | Ministerio de Educación/ Municipal | Huaquén |
| | Implementar Educación Pre-básica | Educación pre-básica implementada en establecimiento | 100% | Departamento de Educación | Mediano | Ministerio de Educación/ Municipal | Deuca |
| | Difundir Plan de nivelación de estudio anual | Campaña de difusión Plan de nivelación educacional | 1 | Departamento de Educación | Mediano | Municipal | Urbano/ Rural |
| | Levantar necesidad de oferta técnica comunal | Informe diagnóstico de | 1 | Departamento de Educación | Corto | Municipal | Urbano/ Rural |
| Fortalecer espacios culturales | Crear Plan de administración de espacios culturales existentes | Plan de administración de espacios creado | 1 | Departamento de Cultura y Turismo / SECPLAM | Mediano | GORE/ Ministerio de Cultura/ Municipal | N/A |
| | Generar de nuevos espacios culturales | N° de Postulación a creación de espacios culturales | 4 | Departamento de Cultura y Turismo / SECPLAM | Largo | GORE/ SUBDERE/ Ministerio de Cultura | Urbano/ Rural |
| | Adquirir Equipamiento audiovisual itinerante | N° de Postulación para equipamiento cultural | 1 | Departamento de Cultura y Turismo / SECPLAM | Corto | GORE/ Ministerio de Cultura | N/A |

| | | | | | | | | |
|--|------------|---|---------------------------|-----|--|---------|---|--------------|
| Incentivar tradiciones e identidad local | las | Desarrollar rutas temáticas con identidad local | N° de rutas creadas | 3 | Departamento de Cultura y turismo | Mediano | Municipal | Urbano/Rural |
| | | Crear catálogo de cultores y artistas locales | Catalogo creado | 1 | Departamento de Cultura y turismo | Corto | Municipal | N/A |
| | | Crear escuela de oficios tradicionales | Escuela de oficios creada | 1 | Departamento de Cultura y turismo / Fomento productivo | Largo | GORE | N/A |
| Fortalecer gestión del Departamento cultura | la | Cumplir objetivos establecidos en Plan Municipal de Cultura | % de objetivos logrados | 70% | Departamento de Cultura y turismo | Largo | Municipal/ GORE/ SUBDERE/ Ministerio de Cultura | N/A |

5.10. Conectividad y Tecnologías de la Información

| Lineamiento Estratégico | | | | | | | |
|--|--|--|-----------|---|---------|--------------------|---------------|
| Objetivo Estratégico | Iniciativa/acción | Indicador | Meta | Responsable | Plazo | Financiamiento | Sector |
| Potenciar la modernización, transformación digital, telecomunicaciones y conectividad | Crear programa de capacitación a la comunidad de alfabetización digital | Programa de capacitación creado | 1 por año | DIDECO/ SECPLAM / Comunicaciones | Corto | Municipal/ Estatal | N/A |
| | Crear programa de mejoramiento en la cobertura de internet en establecimientos educacionales y PSR | Programa de capacitación creado | 1 por año | SECPLAM/ Departamento de Educación/ Departamento de Salud | Mediano | Municipal/ Estatal | N/A |
| | Implementar Ley 21.180 de transformación digital | % de implementación de la ley | 100% | Informática/ SECPLAM | Largo | Municipal/ Estatal | Urbano/ Rural |
| | Generar Plan de capacitación implementación de ley 21.180 | Decreto alcaldicio que aprueba plan de capacitación ley 21.180 | 1 | Informática/ SECPLAM | Largo | Municipal/ Estatal | N/A |

5.11. Emergencias

| Lineamiento Estratégico | | | | | | | |
|---|---|---|---|--------------------------------|---------|----------------------------------|--------------|
| Objetivo Estratégico | Iniciativa/acción | Indicador | Meta | Responsable | Plazo | Financiamiento | Sector |
| Implementar Política pública comunal de emergencia | Actualizar plan de reducción de riesgos | Decreto alcaldicio que aprueba los planes comunales de emergencia | 1 | Unidad de Emergencia Municipal | Mediano | Municipal | Urbano/Rural |
| | Crear Plan de emergencia comunal | Decreto alcaldicio que aprueba los planes comunales de emergencia | 1 | Unidad de Emergencia Municipal | Mediano | Municipal | Urbano/Rural |
| | Difundir y capacitar a la comunidad sobre planes de acción ante situaciones de emergencia | % de población capacitada por sectores | 50% de los sectores capacitados | Unidad de Emergencia Municipal | Mediano | Municipal | Urbano/Rural |
| Mejorar la cobertura de servicios básicos autosustentables | Implementar eficiencia energética a través de energía solar | N° de iniciativas postuladas | 1 por año | SECPLAM | Largo | Ministerio de Energía/ GORE | Urbano/Rural |
| | Optimizar recursos hídricos a través de educación comunal | % de población capacitada | 100% población rural que presenta escasas hídrica | Fomento Productivo | Largo | Ministerio de Energía/ Municipal | Rural |
| | Entregar kit de cosecha de agua lluvia | N° de proyectos postulados | 1 por año | SECPLAM/ Fomento productivo | Largo | GORE | Rural |

| | | | | | | | |
|---|--|--|-----------|---|-------|--------------------|------------------|
| Potenciar las postas de salud rural con tecnología y equipamiento para dar respuesta a emergencias | Adquirir equipamiento para atender emergencias de riesgo vital | N° de proyectos postulados | 2 por año | SECPLAM/ Departamento de Salud | Largo | GORE | Urbano/ Rural |
| | Mejorar comunicaciones (internet y radio frecuencia VHF O UHF) | N° de proyectos postulados | 2 por año | SECPLAM/ Informática | Largo | GORE | Urbano/ Rural |
| | Aumentar horario de atención primaria en PSR | N° de postas | 4 postas | Departamento de Salud | Largo | Municipal | Urbano/ Rural |
| Conseguir que los espacios de la comuna sean seguros e inclusivos antes de situaciones de emergencia | Identificar zonas seguras y vías de evacuación en espacios públicos de la comuna | N° zonas, espacios públicos y vías de evacuación | 100% | Unidad de Emergencia Municipal/ ONEMI | Largo | Municipal | Urbano/ Rural |
| | Instalar y mantener vías de emergencia y señaléticas | N° de instalaciones y mantenciones realizadas | 100% | Unidad de Emergencia Municipal/ Dirección de Obras | Largo | Municipal/ GORE | Urbano/ Rural |
| | Difundir zonas seguras y vías de evacuación en espacios públicos de la comuna | N° de campañas publicitarias | 4 por año | Comunicaciones | Corto | Municipal | Urbano/ Rural |

5.12. Seguridad Pública

| Lineamiento Estratégico | | | | | | | |
|--|--|---|-------------|-------------------|---------|-------------------------------|---------------|
| Objetivo Estratégico | Iniciativa/acción | Indicador | Meta | Responsable | Plazo | Financiamiento | Sector |
| Aumentar la cobertura de sistemas de tele protección en la comuna. | Ampliar cobertura de cámaras de tele vigilancia | % de sectores identificados | 100% | Seguridad Pública | Largo | GORE/ SUBDERE/ SPD | Urbano/ Rural |
| | Generar mayor capacidad de almacenamiento de imágenes | N° de meses de respaldos | 24 meses | Seguridad Pública | Mediano | GORE/ SUBDERE/ SPD | N/A |
| | Realizar mantenimiento de sistemas de tele protección | N° de mantenciones | 1 anual | Seguridad Pública | Corto | GORE/ SUBDERE/ SPD | Urbano/ Rural |
| Impulsar el conocimiento de la comunidad sobre los canales de Denuncia | Generar campañas de difusión sobre canales de denuncia | N° de campañas realizadas | 5 por año | Seguridad Pública | Largo | Municipal | Urbano/ Rural |
| | Realizar capacitaciones en terreno | N° de capacitaciones realizadas | 12 por año | Seguridad Pública | Corto | Municipal | Urbano/ Rural |
| | Difundir canales de denuncia en los medios de comunicación local | N° de campañas publicitarias realizadas en el año | 4 por anual | Seguridad Pública | Corto | Municipal | Urbano/ Rural |
| Implementar patrullaje policial municipal | Generar convenio con carabineros para el patrullaje | Decreto aprueba convenio | 1 | Seguridad Pública | Corto | Municipal | Urbano/ Rural |
| | Adquirir vehículos para patrullaje | N° de vehículos adquiridos | 1 por año | Seguridad Pública | Corto | GORE/ SUBDERE/ SPD/ Municipal | Urbano/ Rural |

| | | | | | | | |
|--|---|-----------------------------|------|-------------------|-------|-----------|------------------|
| | Identificar sectores estratégicos de patrullaje | % de sectores identificados | 100% | Seguridad Pública | Largo | Municipal | Urbano/ Rural |
|--|---|-----------------------------|------|-------------------|-------|-----------|------------------|

5.13. Gestión Interna

| Lineamiento Estratégico | | | | | | | |
|--|--|--------------------------------|-----------|------------------------------------|---------|--------------------------|--------|
| Objetivo Estratégico | Iniciativa/acción | Indicador | Meta | Responsable | Plazo | Financiamiento | Sector |
| Fortalecer Direcciones, departamentos y oficinas municipales | Obtener para la SECPLAM profesional Asesor Urbanista | N° de profesional contratado | 1 | Alcaldía/ RRHH/ SECPLAM | Corto | Municipal | N/A |
| | Contratar fiscalizadores calificados conforme al artículo 19° de la LGUC | N° de profesional contratado | 1 | Alcaldía/ RRHH/ Dirección de Obras | Mediano | Municipal | N/A |
| | Creación de oficina de Medio Ambiente con profesional a jornada completa | N° de profesional contratado | 1 | Alcaldía/ RRHH/ Fomento productivo | Corto | Municipal | N/A |
| Impulsar el servicio público en terreno | Gestionar operativos de oficinas publicas | N° de operativos por localidad | 2 por año | DIDECO | Corto | Municipal | Rural |
| | Aumentar presencia de municipalidad en terreno | N° de visitas por localidad | 2 por año | DIDECO | Corto | Municipal | Rural |
| | Implementar nueva oficina municipal | N° de oficinas nuevas | 1 | DIDECO | Largo | SUBDERE/ GORE/ Municipal | Rural |

6. Plan de Seguimiento

Crear un sistema de control y seguimiento del Plan de Desarrollo Comunal permite garantizar la puesta en marcha de las iniciativas y acciones comprometidas en este instrumento de planificación. Dicho control tiene como principales evaluadores el equipo de trabajo como también la ciudadanía.

En el escenario de constante dinamismo en el que se encuentra la comunidad y los impactos interconectados entre los diversos eventos a nivel mundial, es que se requiere que organizaciones como Municipalidades, generen un mecanismo de seguimiento que permita de esta manera, presentar un servicio de calidad de forma constante, dado que los diversos usuarios exigen que las direcciones, departamentos, oficinas y unidades una mejora continua, permitiendo así, mantener en evaluación el trabajo que se realiza.

Para dicho seguimiento se establecerá 1 reunión semestral para revisar cada acción comprometida, lo que permitirá establecer que es lo que falta, evaluar viabilidad final y modificaciones correspondientes para dar cumplimiento a cada eje establecido. Dicha reunión estará a cargo la Secretaría de Planificación Comunal, convocando a todas las direcciones, departamentos y unidades correspondientes. En cada reunión se procederá a completar la siguiente matriz de seguimiento y control.

| Eje estratégico | | | | |
|-------------------|-----------|------|-----------------|----------------|
| Iniciativa/acción | Indicador | Meta | Grado de avance | Financiamiento |

Posteriormente se dará a conocer a la comunidad los resultados obtenidos de cada revisión para que así, cada ciudadano pueda estar informado de los avances logrados por la gestión y acorde a lo establecido en el Plan de Desarrollo Comunal.

Referencias

Biblioteca del Congreso Nacional de Chile. (26 de Julio de 2006). *Biblioteca del Congreso Nacional de Chile*. Obtenido de BCN: <https://www.bcn.cl/leychile/navegar?idNorma=251693>

Centro de Estudios y Análisis del Delito. (2022). *Centro de Estudios y Análisis del Delito*. Obtenido de <http://cead.spd.gov.cl/estadisticas-delictuales/#descargarExcel>

Centro de información de Recursos Naturales. (2020). *CIREN*. Obtenido de <https://bibliotecadigital.ciren.cl/>

Instituto Nacional de Estadística. (2017). *Resultados CENSO 2017*. Obtenido de <http://resultados.censo2017.cl/Region?R=R07>

Ministerio de Agricultura. (2022). *CIREN*. Obtenido de https://bibliotecadigital.ciren.cl/bitstream/handle/20.500.13082/147782/Atlas_rural_Chile.pdf?sequence=1&isAllowed=y

Ministerio de Desarrollo Social. (2017). *Resultados Caracterización Socioeconómica Nacional (CASEN)*. Obtenido de <http://observatorio.ministeriodesarrollosocial.gob.cl/encuesta-casen-2017>

Ministerio del Medio Ambiente. (s.f.). *Sistema de Certificación Ambiental Municipal*. Obtenido de SCAM: <https://scam.mma.gob.cl/portal>

Municipalidad de Curepto. (s.f.). *Unidad de Medio Ambiente*. Obtenido de Estrategia comunal: http://www.curepto.cl/mcurepto_web/index.php/estrategia-u-m-a

Anexo N°1

ENCUESTA PLADECO 2023-2026

El Plan de Desarrollo Comunal (PLADECO) es el principal instrumento de planificación y gestión de la organización municipal. Su propósito es contribuir a una administración eficiente de la comuna y promover iniciativas de estudios, programas y proyectos destinados a impulsar el progreso económico, social y cultural de sus habitantes.

Mediante el presente se solicita a la comunidad responder según considere la realidad de necesidades de la comuna de Curepto referido a los siguientes Ejes Estratégicos.

Agradeciendo desde ya su participación

Ilustre Municipalidad de Curepto

* Pregunta obligatoria

1. Edad *

| | |
|--------------------------|--------------------|
| <input type="checkbox"/> | Menor de 18 años |
| <input type="checkbox"/> | Entre 18 a 25 años |
| <input type="checkbox"/> | Entre 26 a 44 años |
| <input type="checkbox"/> | Entre 45 a 60 |
| <input type="checkbox"/> | Mayor a 60 años |

2. Género *

| | |
|--------------------------|-----------|
| <input type="checkbox"/> | Femenino |
| <input type="checkbox"/> | Masculino |
| <input type="checkbox"/> | Otro |

3. Sector de residencia *

| | |
|--------------------------|--------|
| <input type="checkbox"/> | Urbano |
| <input type="checkbox"/> | Rural |

¿Cómo evaluaría la calidad de los siguientes elementos en la comuna de Curepto?

4. Infraestructura y conectividad vial *

| | Muy malo | Malo | Regular | Bueno | Muy bueno | No sabe/ |
|--|----------|------|---------|-------|-----------|----------|
| Cobertura transporte público | | | | | | |
| Señalética vial | | | | | | |
| Alumbrado público | | | | | | |
| Mantenimiento pavimentación | | | | | | |
| Cobertura Ciclovía | | | | | | |
| Accesibilidad personas con discapacidad de movilidad | | | | | | |
| Reductores de velocidad | | | | | | |
| Extensión de pavimentación | | | | | | |

5. Servicios básicos *

| | Muy malo | Malo | Regular | Bueno | Muy bueno | No sabe/ |
|------------------------------|----------|------|---------|-------|-----------|----------|
| Cobertura agua potable | | | | | | |
| Cobertura Alcantarillado | | | | | | |
| Cobertura servicio eléctrico | | | | | | |

| | | | | | | |
|--|--|--|--|--|--|--|
| Servicio de recolección residuos domiciliarios | | | | | | |
| Conectividad telefónica | | | | | | |

6. Infraestructura y espacios públicos *

| | Muy malo | Malo | Regular | Bueno | Muy bueno | No sabe/ |
|---|----------|------|---------|-------|-----------|----------|
| Infraestructura municipal (ejemplo: postas y edificios consistoriales) | | | | | | |
| Espacios públicos para adulto mayor | | | | | | |
| Espacios públicos para niños | | | | | | |
| Mantenimiento áreas verdes | | | | | | |
| Accesos comunales | | | | | | |
| Accesibilidad universal para personas con movilidad reducida | | | | | | |
| Plazas y parques | | | | | | |

7. Medio Ambiente *

| | Muy malo | Malo | Regular | Bueno | Muy bueno | No sabe/ |
|--|----------|------|---------|-------|-----------|----------|
| Oportunidad es de reciclaje (ejemplo: puntos de reciclaje y difusión) | | | | | | |
| Educación ambiental | | | | | | |

| | | | | | | |
|--|--|--|--|--|--|--|
| Fiscalización ambiental | | | | | | |
| Protección al medio ambiente (flora y fauna) | | | | | | |
| Disponibilidad de energías renovables | | | | | | |

8. Gestión Municipal *

| | Muy malo | Malo | Regular | Bueno | Muy bueno | No sabe/ |
|-------------------------------------|----------|------|---------|-------|-----------|----------|
| Realización de trámites municipales | | | | | | |
| Presencia municipal en terreno | | | | | | |
| Programas y proyectos municipales | | | | | | |
| Fiscalización municipal | | | | | | |
| Difusión de información | | | | | | |

9. Conectividad y tecnología de la información *

| | Muy malo | Malo | Regular | Bueno | Muy bueno | No sabe/ |
|-----------------------------------|----------|------|---------|-------|-----------|----------|
| Educación digital | | | | | | |
| Cobertura de servicio de internet | | | | | | |
| Trámites en línea | | | | | | |

10. Patrimonio, educación, cultura e identidad *

| | Muy malo | Malo | Regular | Bueno | Muy bueno | No sabe/ |
|----------------------|----------|------|---------|-------|-----------|----------|
| Señalética turística | | | | | | |

| | | | | | | |
|------------------------------------|--|--|--|--|--|--|
| Ferias costumbrista | | | | | | |
| Espacios de esparcimiento cultural | | | | | | |
| Infraestructura educacional | | | | | | |
| Oferta de educación técnica | | | | | | |
| Rescate de tradiciones locales | | | | | | |

11. Desarrollo social, deporte y salud*

| | Muy malo | Malo | Regular | Bueno | Muy bueno | No sabe/ |
|---|----------|------|---------|-------|-----------|----------|
| Infraestructura de plazas activas (con máquinas de ejercicio) | | | | | | |
| Servicio de postas de salud | | | | | | |
| Diversificación de disciplinas deportivas (posibilidad de realizar variados deportes) | | | | | | |

| | | | | | | |
|---------------------------------------|--|--|--|--|--|--|
| Variedad de Talleres de esparcimiento | | | | | | |
|---------------------------------------|--|--|--|--|--|--|

12. Fomento productivo*

| | Muy malo | Malo | Regular | Bueno | Muy bueno | No sabe/ |
|--|----------|------|---------|-------|-----------|----------|
| Apoyo a emprendedores (capacitación, talleres y asesorías) | | | | | | |
| Información y fomento al turismo | | | | | | |
| Coordinación con comercio establecido | | | | | | |
| Ferias artesanales y de emprendedores | | | | | | |
| Fortalecimiento a la agricultura | | | | | | |

13. Vivienda, urbanismo y territorio*

| | Muy malo | Malo | Regular | Bueno | Muy bueno | No sabe/ |
|---|----------|------|---------|-------|-----------|----------|
| Fiscalización de regularización de viviendas | | | | | | |
| Soluciones habitacionales (conjunto de viviendas) | | | | | | |
| Conservación zona histórica | | | | | | |
| Apoyo a postulación a subsidios habitacionales | | | | | | |

14. Emergencia*

| | Muy malo | Malo | Regular | Bueno | Muy bueno | No sabe/ |
|--|----------|------|---------|-------|-----------|----------|
| Protocolos de emergencia | | | | | | |
| Suministro de servicios básicos (agua, electricidad) | | | | | | |
| Equipamiento y comunicación de postas rurales | | | | | | |
| Mantenimiento vías de emergencia y señaléticas | | | | | | |

15. Seguridad pública*

| | Muy malo | Malo | Regular | Bueno | Muy bueno | No sabe/ |
|----------------------------------|----------|------|---------|-------|-----------|----------|
| Cámaras de televigilancia | | | | | | |
| Difusión de canales de denuncia | | | | | | |
| Patrullaje (policial, municipal) | | | | | | |

16. Del siguiente listado, por favor selecciones **CINCO** áreas de acción relevantes a trabajar por la municipalidad*

| | | | |
|--------------------------|---|--------------------------|--|
| <input type="checkbox"/> | Mantenimiento de caminos | <input type="checkbox"/> | Trámites en línea |
| <input type="checkbox"/> | Señalética vial y turística | <input type="checkbox"/> | Ferias costumbristas y artesanales |
| <input type="checkbox"/> | Iluminación pública | <input type="checkbox"/> | Reconocimiento patrimonio material e inmaterial |
| <input type="checkbox"/> | Servicio agua potable | <input type="checkbox"/> | Ruta turística |
| <input type="checkbox"/> | Servicio alcantarillado | <input type="checkbox"/> | Talleres a la comunidad |
| <input type="checkbox"/> | Servicio barrido de calle y recolección de residuos domiciliarios | <input type="checkbox"/> | Variedad de disciplinas deportivas |
| <input type="checkbox"/> | Autonomía eléctrica | <input type="checkbox"/> | Equipamiento de salud |
| <input type="checkbox"/> | Construcción plazas activas | <input type="checkbox"/> | Capacitación al comercio establecido y emprendimientos |
| <input type="checkbox"/> | Infraestructura deportiva | <input type="checkbox"/> | Miradores turísticos |
| <input type="checkbox"/> | Infraestructura cultural | <input type="checkbox"/> | Fiscalización de construcciones |
| <input type="checkbox"/> | Infraestructura social (sedes sociales, centros diurnos) | <input type="checkbox"/> | Asesorías tramites de vivienda |
| <input type="checkbox"/> | Puntos de reciclaje y capacitación ambiental | <input type="checkbox"/> | Cámaras de seguridad |
| <input type="checkbox"/> | Protección flora y fauna | <input type="checkbox"/> | Seguridad ciudadana |
| <input type="checkbox"/> | Presencia municipal en terreno | <input type="checkbox"/> | Plan de emergencia y desastres comunal |
| <input type="checkbox"/> | Fiscalización municipal | <input type="checkbox"/> | Capacitación a gestores territoriales en emergencias |
| <input type="checkbox"/> | Estabilidad y cobertura de señal telefónica | | |

17. Si estima conveniente puede realizar alguna sugerencia ante problemática o acciones a analizar para el PLADECO 2023-2026

Ilustre Municipalidad de Curepto le agradece el tiempo y disponibilidad para la participación de esta encuesta, lo cual permitirá establecer los lineamientos de trabajo en el Plan de Desarrollo Comunal 2023-2026.